






-  HRANICA KATASTRA
-  HRANICA ZASTAVANÉHO ÚZEMIA K 1.1.1990
-  HRANICA PERSPEKTÍVNEHO ZÁBERU PP
- 21** PORADOVÉ ČÍSLO LOKALITY ZÁBERU PP
-  HRANICA BPEJ
- 0457002**
6. KÓD A SKUPINA BPEJ
-  PLOCHA NAJKVALITNEJŠEJ PP

ZaD č.4 ÚPN-O Halič boli schválené dňa
 Obecným zastupiteľstvom v Haliči
 uznesením č.
 Závazná časť ZaD č.4 ÚPN-O Halič
 bola vyhlásená VZN obce Halič

ZaD č.4 ÚPN OBCE HALIČ

**NÁVRH ZÁBEROV POĽNOHOSPODÁRSKEHO
 PÔDNEHO FONDU**

M 1:2880, arch. štúdio ADM, 2023, projektant: Ing.arch. D. MAREK

8b



Mgr. Alexander Udvardy
 starosta obce