







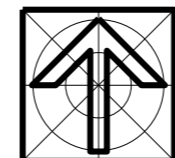


-  HRANICA KATASTRA
-  HRANICA ZASTAVANÉHO ÚZEMIA K 1.1.1990
-  HRANICA PERSPEKTÍVNEHO ZÁBERU PP
- 21** PORADOVÉ ČÍSLO LOKALITY ZÁBERU PP
-  HRANICA BPEJ
- 0457002**
6. KÓD A SKUPINA BPEJ
-  PLOCHA NAJKVALITNEJŠEJ PP
-  PLOCHA ORNEJ PODY
-  PLOCHA TRVALÉHO TRÁVNATÉHO PORASTU
-  PLOCHA ZÁHRADY



Mgr. Alexander Udvardy
starosta obce

ZaD č.4 ÚPN-O Halič boli schválené dňa
Obecným zastupiteľstvom v Haliči
uznesením č.
Závazná časť ZaD č.4 ÚPN-O Halič
bola vyhlásená VZN obce Halič

ZaD č.4 ÚPN OBCE HALIČ

NÁVRH ZÁBEROV POĽNOHOSPODÁRSKEHO PÔDNEHO FONDU

M 1:2880, arch. štúdio ADM, 2023, projektant: Ing.arch. D. MAREK