Obec Halič
Obecný úrad, Ulica Mieru 68/66, 985 11 Halič

Program rozvoja obce na roky 2021 - 2027

Halič, 2021

V zmysle dokumentu: Metodika tvorby PHRSR 2020, verzia: 1.0.3

Obec Halič
Obecný úrad, Ulica Mieru 68/66, 985 11 Halič

Zámer spracovania PR Obce Halič

Tabuľka č. 1

Názov dokumentu	Program rozvoja obce Halič na roky 2021 – 2027
Forma spracovania	Externými odborníkmi a zástupcami samosprávy, v zmysle zákona 309/2014 Z.z. ktorým sa mení a dopĺňa zákon č. 539/2008 Z. z. o podpore regionálneho rozvoja a platnej Metodiky na vypracovanie PHSR
Riadenie procesu spracovania	• Projekt spracuje pracovná skupina zložené z externého odborníka a volení zástupcovia Obce Halič • Občania budú informovaní prostredníctvom úradnej tabule • Podnikateľské subjekty a neziskové organizácie budú oslovené ohľadne spolupráce
Obdobie spracovania	2020 – 2021
Financovanie spracovania	Spracovanie bude financované z projektu „Podpora rozvoja a optimalizácie verejných politík v samosprávach okresu Lučenec“ (Európsky sociálny fond, OP Efektívna verejná správa), kód projektu: 14011APX2

Časový harmonogram spracovania dokumentu

Tabuľka č. 2 (1.časť)

Mesiac v roku 2020	**I**	**II**	**III**	**IV**	**V**
Úvod					
Analytická časť					
Stratégia obce Halič					
Programová časť					
Realizačná časť					
Finančná časť					
Podporné kapitoly					

Tabuľka č. 2 (2.časť)

Mesiac v roku 2021	**VI**	**VII**	**VIII**	**IX**	**X**
Úvod					
Analytická časť					
Stratégia obce Halič					
Programová časť					
Realizačná časť					
Finančná časť					
Podporné kapitoly					

Metódy zapojenia verejnosti do prípravy PRO

Tabuľka č. 3

Metóda	Informovanie verejnosti	Získavanie názorov verejnosti	Zohľadnenie názorov verejnosti
Úradná tabuľa			
Miestny rozhlas			
Listy/pošta			
Elektronická pošta			
Tlačená verzia PRO			
Elektronická verzia PRO			
Verejné zasadnutie pracovnej skupiny			
Využitie nezávislého facilitátora			

Zoznam členov pracovných skupín

Tabuľka č. 4

Funkcia v strategickom plánovaní	Funkcia v pracovnom zaradení	Meno a priezvisko
Koordinátor	Starosta obce	Alexander Udvardy, Mgr.
Člen pracovnej skupiny	Zástupca starostu/Poslanec	Marcel Lukáč, Ing.
Člen pracovnej skupiny	Poslanec	Kristián Fajčík, Mgr.
Člen pracovnej skupiny	Poslanec	Ján Hikker, Ing.
Člen pracovnej skupiny	Poslanec	Tomáš Kurčík
Člen pracovnej skupiny	Poslanec	Roberta Molnárová, Ing.
Člen pracovnej skupiny	Poslanec	Milan Paľaga, Paedr.
Člen pracovnej skupiny	Poslanec	Ľudovít Póni
Člen pracovnej skupiny	Poslanec	Vladimír Rehanek
Člen pracovnej skupiny	Poslanec	Jaroslav Zdechovan
Metodik	Strategické plánovanie, analýzy, facilitácia	Haluška Milan, Ing.

Program rozvoja obce na roky 2021 - 2027	
Obec Halič	
Schválený: Uznesením Obecného zastupiteľstva Obce Halič č. 360. , dňa 15.12.2021	
Plánovacie obdobie	*2021 – 2027*
Schvaľovací orgán / orgány	*Obecné zastupiteľstvo*
Identifikácia územnej/-ných samospráv/-y, pre ktorý/-é sa dokument spracováva	*Obec Halič*
Dátum schvaľovania	*15.12.2021*
Členovia riadiaceho výboru participatívnej tvorbyPRO	*V zmysle tabuľky č. 4*
Gestor tvorby PRO a jeho kontaktné údaje	*Ing. Milan Haluška, milan.haluska@tomasovce.sk*
Koordinátor tvorby PRO a jeho kontaktné údaje	*Mgr. Alexander Udvardy, starosta@halic.sk*
Členovia tímov logistickej podpory	*Ing. Dana Geľhošová* *Bc. Ľubica Pôšová*
Adresa zverejnenia PRO na napr. webovom sídle zadávateľa tvorby stratégie (obcí, miest, VÚC)	*www.halic.sk*
1. ÚVOD - Základné východiská procesu tvorby a obsahu	
1.1. Inštitucionálne východiská (legislatíva, kompetencie, partneri a inštitucionalizované štruktúry partnerstiev)	
1.1.1. Legislatíva upravujúca tvorbu a implementáciu PRO	Zákon č. 539/2008 Z. z o podpore regionálneho rozvoja v znení neskorších predpisov, Metodika a inštitucionálny rámec tvorby verejných stratégií schváleného uznesením vlády SR č. 197/2017 z 26. apríla 2017
1.1.2. Rozhodovacie kompetencie v oblasti tvorby a implementácie PRO	Obecné zastupiteľstvo obce Halič
1.1.3. Partneri – **Dotknutá verejnosť**	Obyvatelia obce Halič
Hlavní aktéri rozvoja	Obyvatelia obce, podnikateľské subjekty, správcovia sietí, vodných plôch a vodných tokov, vlastníci nehnuteľností, neziskové organizácie
Hlavní sociálno-ekonomickí partneri	obyvatelia, neziskové organizácie
1.1.4 Inštitucionalizované partnerstvá pre tvorbu a implementáciu PRO	• ZMON – člen • ZMOS – člen • Združenie Zborov pre občianske záležitosti • Človek človeku v SR – člen

	• Oblastná organizácia cestovného ruchu Turistický Novohrad a Podpoľanie - člen • Mikroregión Novohradské podzámčie - člen • Región Neogradiensis z.p.o. - člen • Udržateľný mestský rozvoj Lučenec • Integrovaná územná stratégia BBSK/SPR - člen
1.2.Obsahové východiská	
1.2.1. Zdôvodnenie potreby spracovania PRO	Potreba tvorby PRO je daná Zákonom 539/2008 o podpore regionálneho rozvoja, ktorý ukladá obciam povinnosť vypracovávať a aktualizovať PRO podľa potreby. PRO je ťažiskom na napĺňanie vízie ďalšieho smerovania obce. Jeho prostredníctvom bude Obec Halič uskutočňovať podporu rozvoja na úrovni rozvoja miestnej samosprávy s dôrazom na sociálnu, hospodársku a environmentálnu sféru. Problémom sa javí možná zmena vedenia obce, ktorá by mohla rozbehnutý rozvoj zastaviť svojou nečinnosťou alebo zmenou myslenia. Aj z tohto dôvodu je PRO obce Halič nevyhnutným strategickým materiálom, ktorý určí jej smerovanie na niekoľko rokov. Vypracovanie PRO je takisto podmienkou pre využitie finančných národných zdrojov ako i zdrojov EÚ.
1.2.2. Definícia územia pre spracovanie PRO a územnej štrukturácie stratégie PRO	Kataster obce Halič, Okres Lučenec, Banskobystrický kraj
1.2.3. Relevantné vstupy z nadradených programových a strategických dokumentov	Partnerská dohoda, Vízia a stratégia rozvoja Slovenska do roku 2030, Národná stratégia regionálneho a územného rozvoja Slovenskej republiky do roku 2030, Program hospodárskeho a sociálneho rozvoja BBSK, Akčný plán najmenej rozvinutého okresu Lučenec, Stratégia deinštitucionalizácie systému sociálnych služieb a náhradnej starostlivosti v Slovenskej republike, Program odpadového hospodárstva SR a ďalšie sektorové strategické dokumenty
1.2.4. Informácia o procese participatívnej tvorby PRO	Fáza 1.– Identifikácia potreby a impulzov vypracovania PHRSR a rozhodnutie o začatí prípravných prác – 12/2019 Fáza 2. – Prípravné práce, dotazníkový prieskum, stanovenie predbežnej vízie 06/2020 Fáza 3. – Inventarizačná, analytická a prognostická fáza spracovania PHRSR – 06-07/2021 Fáza 4. – Stanovenie vízie, strategického smerovania, priorít a strategických cieľov PHRSR - 08/2021 Fáza 5. – Návrh vlastnej stratégie – strategického prístupu, postupu a nástrojov na dosiahnutie vízie a cieľov – 9/2021 Fáza 6. – Nastavenie implementácie, financovania, monitorovania a vyhodnocovania PHRSR – 10/2021 Fáza 7. – Prerokovanie a schvaľovanie návrhu PHRSR – 11-12/2021

2. ANALYTICKÉ VÝCHODISKÁ

2.1.Zhodnotenie implementácie doterajších stratégií

Cieľ 1 **Vzdelávanie a sociálna inklúzia**	
Aktivita	**Stav (splnené / nesplnené/čiastočne splnené – možno uviesť aj rok realizácie)**
Rekonštrukcia ZŠ s MŠ – zateplenie výmena okien	Splnené 2010
Prestavba budovy bývalej synagógy na evanjelický kostol	Splnené 2009
Rekonštrukcia a nadstavba Domu kultúry, rozšírenie obecnej knižnice, vytvorenie obecného múzea	V realizácii
Rekonštrukcia a rozšírenie športového areálu TJ Slovan Halič	Čiastočne splnené
Vybudovanie detského ihriska v areáli TJ	Nesplnené
Rozšírenie služieb Tele-Domu o monitorovacie a informačné stredisko, internetizácia obce	Čiastočne splnené
Vzdelávacie aktivity neinvestičné projekty	Čiastočne splnené
Cieľ 2 **Znalostná ekonomika – podpora podnikania**	
Aktivita	**Stav (splnené / nesplnené)**
Vybudovanie priemyselného parku v obci	Nesplnené
Cieľ 3 **Rozvoj infraštruktúry**	
Obnova miestnych komunikácií	Čiastočne splnené 2010 - 2021
Obnova dažďovej kanalizácie	Nesplnené
Modernizácia osvetlenia v obci	Splnené 2014, 2021
Odstránenie havarijného stavu vodovodu (azbestocement v obci Halič)	Nesplnené
Rekonštrukcia centra obce	Splnené 2010 - 2011
Vybudovanie inžinierskych sietí v lokalite Halič – Horné pole	Nesplnené
Chodník pre peších Soľný úrad – cintorín	Splnené 2012
Vybudovanie chodníkov na Ul. staničnej a časti Ul. mieru	Splnené 2019 (ul. Staničná), 2009 (ul. Mieru 1. etapa)
Výmena strechy a zateplenie budovy zdravotného strediska	Nesplnené
Zriadiť útulok pre opustené zvieratá	Nesplnené

Cieľ 4 **Rozvoj cestovného ruchu**	
Rekonštrukcia zámku Halič	Splnené 2009 - 2015
Rekonštrukcia národnej kultúrnej pamiatky rímsko-katolíckeho kostola	Splnené 2005 - 2011
Vybudovať cyklistické a náučné chodníky	Čiastočne – cyklochodník v realizácii
Cieľ 5 **Zlepšenie životného prostredia**	
Revitalizácia a rozširovanie zelených plôch	Priebežne plnené
Vybudovanie skládky biologického odpadu – kompostoviska	Nesplnené

2.2.Kľúčové trendy vývoja, ak by sa stratégia PRO neimplementovala

Halič i napriek relatívne malému počtu obyvateľov, patrí medzi obce, ktoré sa pomerne rýchlo rozvíjajú. Je spádovou obcou a aj preto je v Haliči pomerne rušný život.

V prípade, že by obec nemala stanovené strategické ciele sledujúce jej dlhodobú víziu a zároveň by nenapĺňala tieto priority, spokojnosť obyvateľov so životom v obci by klesla. Následky by neznášala len samotná obec, ale aj okolité spádové obce.

Strategické rozhodnutia samosprávy by boli chaotické a nezohľadňovali by názory verejnosti. Najpravdepodobnejší scenár vývoja bez implementácie stratégie je znižovanie atraktivity obce pre jej obyvateľov a zvýraznenie negatívnych demografických trendov. Obec by sa stala neatraktívnou pre zotrvanie občanov v produktívnom veku, ktorým chýbajú služby a infraštruktúra pre ich deti a mládež a v neposlednom rade pre seniorov. Nespokojnosť by zapríčinila vysťahovanie ekonomicky aktívnych obyvateľov, z čoho by sa následne odvíjali väčšie a ťažšie riešiteľné problémy.

2.3.Identifikácia vnútorných potenciálov, výziev, limitov a problémov

Potenciál obce Halič vyplýva z jej danosti. Prvou je blízkosť okresného mesta a dostupnosť služieb, pričom bývanie v obci má kľudný vidiecky charakter. Tento fakt láka obyvateľov prichádzať a ostať žiť v našej obci. Ďalšou výhodou Haliče je to, že sa stala spádovou obcou pre viaceré okolité menšie obce, v čom tkvie potenciál pre malých podnikateľov a rozširovanie služieb. Neopomenuteľný je aj fakt, že v obci je zrekonštruovaný zámocký hotel Galicia Nueva, ktorý je svojou impozantnosťou unikátom v širokom okolí. Spolu s rozľahlým lesoparkom s rybníkom láka turistov z celého Slovenska i zahraničia.

Výziev pre malú obec, ako je Halič, je niekoľko. Základným problémom sú obmedzené finančné zdroje, preto je nevyhnutné ich využívať čo najefektívnejšie. V obci s výnimkou firmy Lustroj s.r.o absentujú výrobné podniky. Veľkou výzvou je vytvorenie podmienok pre individuálnu bytovú výstavbu v obci, nakoľko síce je veľký záujem o bývanie v Haliči, avšak voľné pozemky či byty absentujú. Limitujúcim faktorom je i nedostatok vlastných personálnych kapacít pre riešenie väčších projektov a prípravu pre výzvy na získavanie finančných zdrojov. Obec tiež s ohľadom na počet obyvateľov sa nemôže zapájať do výziev určených pre obce do 1000 obyvateľov, avšak na druhej strane ani do množstva výziev (napr. na miestne komunikácie či chodníky) určené pre obce s minimálne 5000 obyvateľmi.

2.4. Analýza východiskovej situácie

2.4.1 HISTÓRIA

Obec vznikla v 12. storočí pod hradom, ktorý bol sídlom panstva rodu Tomajovcov. Prvá písomná zmienka o obci je z roku 1236 - pod názvom Galch. Neskôr bola známa pod názvom Holuch, Gach, Gács, Halics. História obce je úzko spätá s históriou zámku /pôvodne hradu/. Haličské hradné panstvo patrilo rodu Tomajovcov, potom Lossonczyovcov a od konca 16. storočia Forgáchovcom. Žigmund Forgách, manžel Anny rod. Lossonczyovej, po niekoľkoročných sporoch s príbuznými získal celé panstvo, ako veno svojej manželky. V r. 1601 dostal na majetky definitívne kráľovskú donáciu. Pod panstvo Halič patrilo 15 obcí.

Obyvateľstvo podhradia spočiatku tvorili prevažne nemecké rodiny. Postupom času sa Slováci usadzovali najskôr na predmestí, neskôr i vo vnútornom meste. V mestečku sa rozvíjala remeselnícka výroba. V roku 1598 Žigmund Forgách žiadal o súhlas na výstavbu pecí, suchých a mokrých stúp, šlamovne, mlyna, vodných járkov a výstavbu prístupných ciest a budov na banské podnikanie. Hrnčiarsky cech v Haliči vznikol v roku 1726, bolo v ňom 58 majstrov. V roku 1765 vznikla manufaktúra na súkno. Neskôr pri manufaktúre, vzhľadom na to, že bola privilegovaným podnikom, okrem textilu vyrábali i ceruzky, rôzne ozdobné knihy a v malom množstve i majoliku. Koncom 18. storočia bolo v Haliči a okolí okolo 1500 pradiarov a cech súkenníkov. Haličská manufaktúra na súkno bola prvá na Slovensku, založená grófom Jánom Forgáchom (1774). Odborné vedenie manufaktúry prevzali cechmajster z Linca, s ktorým v r. 1768 prišlo ďalších 150 odborníkov z Čiech, Rakúska a Horného s rodinami a v Haliči si postavili vlastné domy. Od r. 1792 sa manufaktúra špecializovala na výrobu jemných súkien. V roku 1867 sa tu inštaloval prvý mechanický tkáčsky stav na Slovensku. Po stratách utrpených v hospodárskej kríze 1921 – 23, bola továreň po 159 rokoch v roku 1926 definitívne zlikvidovaná a výroba sa preniesla do moderného závodu koncernu v Žiline.

V roku 1765 sa podhradie Halič stalo úradne mestečkom. Zachované sú štatúty poddanského mesta Gács v desiatich bodoch z 28. júna 1765 od grófa Jána Forgáča.

15. februára 1776 vydal gróf Ján Forgách privilégium pre mesto Gács v slovenskej reči. Okrem iného sa uvádza, že Magistrát v Haliči mal jedného richtára, deväť radných, jedného notára, jedného pokladníka komory, jedného gruntového Ferwaltera, mestského strážcu, majstra a mešťanov. V magistráte boli zastúpení aj Nemci bývajúci v Haliči.

V roku 1828 mala Halič 186 domov, 1235 obyvateľov a 27 remeselníckych dielní. Popri poľnohospodárstve a ovocinárstve tu bola rozvinutá hrnčiarska výroba. V roku 1836 bol založený cukrovar.

Soľný sklad slúžil na uskladňovanie soli. História siaha do roku 1711. V Novohradskej stolici sa nachádzali 2 soľné sklady, neskôr zostal len soľný sklad v Haliči. Podľa nového systému, niektoré obce dostali povolenie, aby predávali soľ (museli vyložiť na dom dvojitého orla), po zaplatení určenej taxy. Soľný monopol bol výlučným právom aj za I. Československej republiky.

Cukrovar v Haliči bol založený v roku 1836 a ročne sa v ňom spracovalo za pomoci strojov 16 – 20tisíc centov cukrovej repy.

Licenciu na založenie lekárne získal v r. 1884 Teodor Kostka - Csontváry (1853-1919) diplomovaný lekárnik – významný maliar. V lekárni predával aj alkohol, semená i minerálne vody.

Poštová stanica bola v r. 1766 z Lučenca do Haliče. Neskôr boli zavedené dostavníky a prepriahacia stanica. V roku 1810 Ján Lipszky vyhotovil poštovú mapu, podľa ktorej poštová trať č. 5 vychádza z Haliče, cez „štácie“ Zelené, Rožňavu, Košice až do Mukačeva. V roku 1842 bola pošta z Haliče premiestnená do Lučenca.

Železnica, miestna dráha Lučenec – Halič bola vybudovaná v roku 1906. Dôvodom výstavby bolo zapojenie tovární a závodov v okolí Lučenca a v Haliči do železničnej dopravy. Počas druhej svetovej vojny bola trať poškodená. Znovu postavená a uvedená do prevádzky bola v roku 1945. Okresný národný výbor v Lučenci, na žiadosť Československých dráh – Riaditeľstvu slovenských železníc v Bratislave, uložil likvidáciu železničnej trate. Z vyše 60 ročnej tradície je zachovaná v Haliči už len budova bývalej železničnej stanice.

V období Slovenskej republiky rád – 10.6.1919, vtedy ešte Okresný výbor Maďarskej republiky v Haliči, prikázal zabrať kaštiele a byty vykorisťovateľských tried. Na masovom zhromaždení v Lučenci sa aj Halič prihlásila k Slovenskej republike rád. Po porážke revolučných republík, Halič obsadilo Československé vojsko, ktoré urobilo poriadok v mestečku.
V roku 1929 bola Halič elektrifikovaná. V tomto období Halič vykazovala 1440 obyvateľov a 237 domov.

Po pripojení k horthyovskému Maďarsku bol z Haliče (10.11.1938) do Starej Haliče evakuovaný notársky úrad. Stará Halič patrila do Slovenského štátu, okres Lovinobaňa. V Haliči ostalo len 1089 obyvateľov, ostatní prešli na slovenské územie. Do roku 1944 tu platil tzv. malý pohraničný styk.

Mnohí obyvatelia museli narukovať na front, niektorí sa dostali aj do zajatia. Viacerí obyvatelia sa zapojili do protifašistického odboja.
V tom čase v obci žila početná židovská komunita. Posledným rabínom bol Goldberger, ktorý bol so svojou štvorčlennou rodinou odvlečený do koncentračného tábora. O početnosti komunity svedčí i synagóga v obci ako aj opravený cintorín so 49 identifikovateľnými hrobmi.
Koncom septembra 1944 prišla do Haliče na zámok maďarská delegácia, kde ju čakal politický komisár brigády major Makarov. Delegácia s listom Stalinovi odletela z letiska Tri duby do Moskvy, kde podpísali príkaz na prímerie. Pokus o prevrat v Maďarsku však nemecké vojenské jednotky zlikvidovali.

Halič bola oslobodená 23. januára 1945. Padli tu 7 rumunskí vojaci, 10 nemeckých a 10 občanov. V obci sú tri pamätníky padlých, z toho jeden ako pamiatka na roky 1914 – 1919. Po oslobodení bola obec znovu pričlenená do Československej republiky – okresu Lučenec. Definitívne došlo k zmene názvu Gács na Halič.

Kultúrne pamiatky

Skvostom medzi pamiatkami a zároveň dominantou obce je Haličský zámok, ktorý je národnou kultúrnou pamiatkou. Výhľad z jeho okien je nádherný, je možné vidieť až 15 okolitých obcí ako aj mesto Lučenec. História Haličského hradu siaha do 12. storočia.
Medzi hlavné pamiatky obce patrí Budova bývalej manufaktúry na súkno zo začiatku 19. storočia. Ide o klasicistickú budovu rozšírenú a upravenú staviteľom F. Mikšom okolo roku 1830. V roku 1832 bol uvedený do prevádzky prvý parný stroj. V roku 1867 sa tu inštaloval prvý mechanický tkáčsky stav na Slovensku.

Ďalšou významnou pamiatkou je Hrobka rodiny Forgách. Nachádza sa na miestnom cintoríne s rodinným erbom. Medzi národné kultúrne pamiatku je zaradený aj Rímskokatolícky kostol Nájdenia sv. Kríža, približne z roku 1826. Medzi významné pamiatky obce patrí aj Soľný úrad. Je to barokovo-klasicistická budova z konca 18. storočia, s rozmermi 19x13 m.

Osobnosti

Medzi najvýznamnejšie osobnosti obce patrí Hana Ponická, slovenská prozaička, prekladateľka, publicistka a autorka literatúry pre deti a mládež. V roku 1977 sa stala jednou zo signatárov Charty

77. Okrem bohatej autorskej tvorby sa venovala aj prekladaniu z maďarčiny, francúzštiny, taliančiny a nemčiny. Je pochovaná v Haliči.
Ďalšou významnou osobnosťou je Teodor Kostka – Csontváry, celosvetovo uznávaný maliar, ktorý sa narodil v Sabinove. Občianskym povolaním bol lekárnik a v roku 1884 dostal licenciu na založenie lekárne v Haliči. (tournovohrad.sk) V miestnej rímskokatolíckej ľudovej škole pôsobil národovec a spisovateľ Anton Emanuel Timko - Perohryz (*1843-+1903).

2.4.2 ZEMEPISNÁ CHARAKTERISTIKA A PRÍRODNÉ ZDROJE

2.4.2.1 Geomorfologické členenie (poloha) a príroda

Obec Halič leží na juhu stredného Slovenska na súradniciach 48°21′18″S 19°34′25″V. Správne patrí do okresu Lučenec a Banskobystrického samosprávneho kraja. Nachádza sa 7km severozápadne od okresného mesta, 79km juhovýchodne od krajského mesta a 250km od hlavného mesta.

Mapa č. 1: Poloha obce Halič v rámci Slovenska

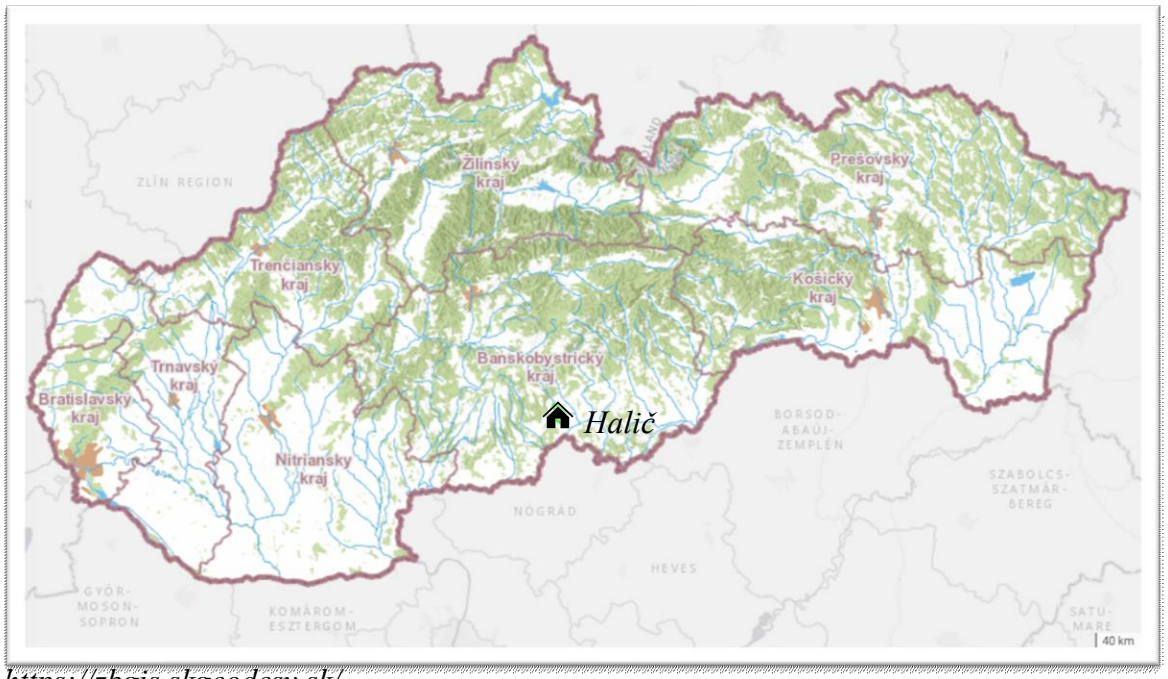

https://zbgis.skgeodesy.sk/

Halič sa nachádza v severozápadnej časti Lučeneckej kotliny v doline Tuhárskeho potoka v nadmorskej výške 267 m. V okolí Haliče sú stredotreťohorné íly, mladotreťohorné piesky, karbonatické a andezitové zlepence, andezity a bazalty čiastočne pokryté sprašou. Kaolinitické íly majú v chotári obce pravidelný vývoj. Vznikli kaolinitickým zvetrávaním kryštalických hornín veporika a ich splavovaním vodou do miestnych sedimentačných bazénov. Sú vhodné na výrobu šamotu a kameninového tovaru. V katastri obce sa nenachádza žiadne chránené územie ani územie NATURA 2000.

Mapa č. 2: Poloha obce Halič v okrese Lučenec

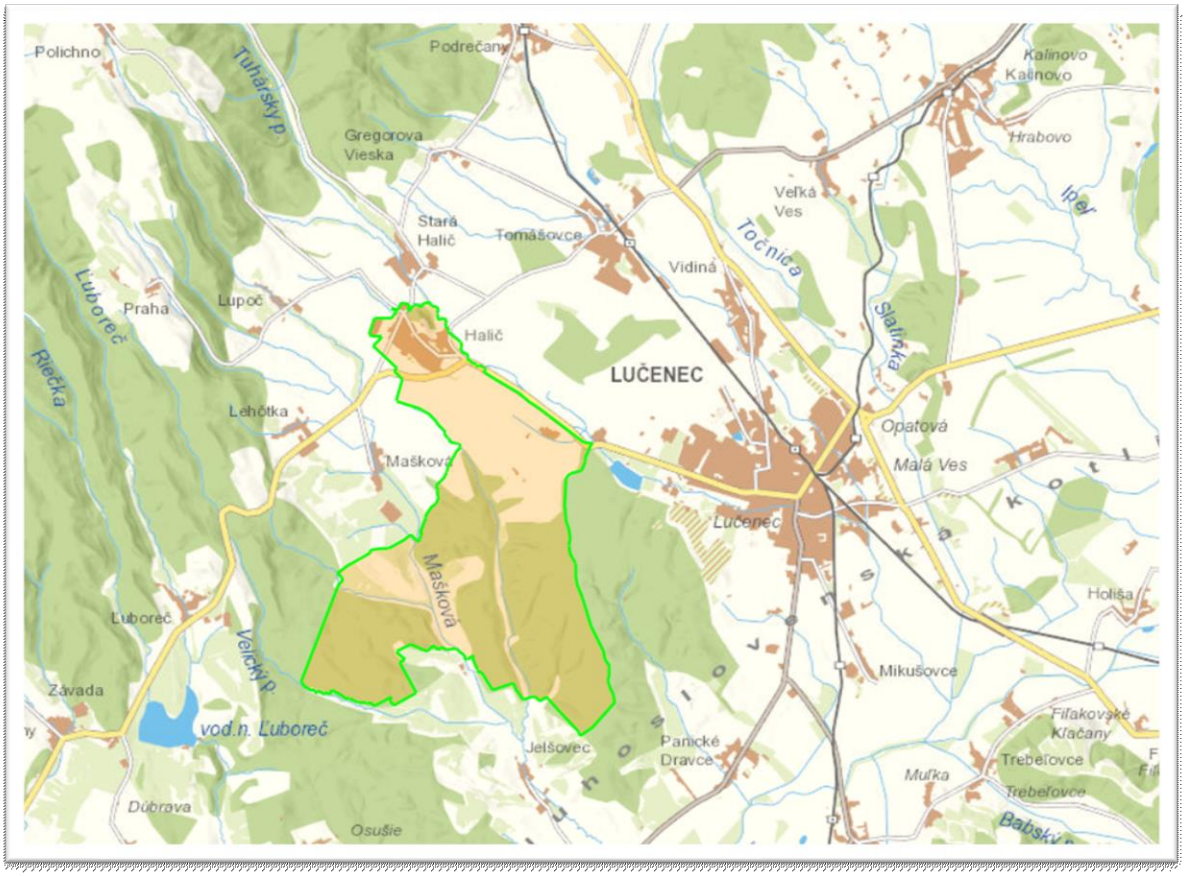

https://zbgis.skgeodesy.sk/

2.4.2.2 Flóra a fauna

Živočíšstvo je viazané na okraje lesa, lúky, stepi, vodné prostredie a poľnohospodársku pôdu. Najbohatšie je zastúpený hmyz (napr. modlivka zelená), z vodných kôrovcov štítovka jarná, rak potočný, z chrobákov napr. roháče, z motýľov napr. Manolia jurtina, rôzne modráčiky, z obojživelníkov skokan rapotavý, rosnička zelená a iné. Bohatá je ornitofauna Haliče a okolia. Vyskytuje sa tu myšiarka ušatá, sokol sťahovavý, sokol kobcovitý, bocian biely, rybárik obyčajný, vlha obyčajná, slávik obyčajný, krkavec čierny a iné. Z hniezdiacich druhov z haličského parku vyberáme napr. ďateľ malý stredoeurópsky, brhlík obyčajný, kôrovník dlhoprstý i krátkoprstý, žltochvost hôrny, červienka obyčajná, sedmohlások obyčajný, muchárik bielokrký, muchár sivý, kavka obyčajná, výr obyčajný. Cicavce – bielozúbka krpatá, netopier veľkouchý, podkovár veľký, škrečok poľný, ondatra pižmová, krt podzemný, zajac poľný, veverica hrdzavá, mačka divá.

Halič a okolie patrí do podoblasti predkarpatskej flóry. Na poliach, lúkach a pasienkoch haličského chotára sú zastúpené bežné druhy rastlinných spoločenstiev Pahorkatinný povrch chotára v južnej časti je porastený najmä dúbravami (miestami cer) a agátčinami. Kotlina má ráz kultúrnej stepnej až lesostepnej krajiny. Lesy sú dubové a zmiešané – dub cerový, buk lesný, borovica, smrek obyčajný,

javor mliečny... Kroviny tvoria hlohy, trnka obyčajná, lieska obyčajná, ostružiny. Pri potokoch sú jelše a vŕby.
Porasty sú prerušované pastvinami, lúkami a poliami. Na svahoch hradného vrchu boli v r. 1820 – 1830 a 1870 – 1880 vysadené okrasné dreviny. Ide o chránený prírodný objekt Haličský lesopark. Park bol vybudovaný pôvodne vo francúzskom štýle a v 19. storočí pričlenili k nemu voľné prírodné priestory s jazerom. V zámockom lesoparku na ploche 13 ha rastú významné rastliny a dreviny. Nájdeme tam ľaliovník tulipánokvetý, magnólia veľkolistá, katalpa bignóniovitá, sofora japonská, gaštan jedlý, pagaštan konský, javor jaseňolistý, tamariška francúzska, mechúrnik stromovitý, platan javorolistý, platan východný, lipa veľkolistá, jedľa srienistá, borievka virgínska, borovica čierna, tuja západná, tis obyčajný, jedľovec kanadský.

2.4.3 VÝMERA OBCE A VYUŽITIE PÔDY

Celková výmera obce je 21 816 218 m². Z nej najväčšiu časť tvorí nepoľnohospodárska pôda – konkrétne lesné pozemky (53,32%). Druhú najväčšiu zložku tvorí orná pôda (25,62%). Najmenšiu časť povrchu obce tvoria vinice a ovocné sady – menej ako 1%.

Najväčšími vlastníkmi pôdy je Slovenská republika prostredníctvom správcov (SPF, Lesy, SSC) a Obec Halič, veľkú výmeru tiež predstavuje pôda neznámych vlastníkov v správe SPF. Medzi najväčších obhospodarovateľov poľnohospodárskej pôdy patrí Agrotom Tomášovce a Agrofarma Ďurčík.

Graf č. 1

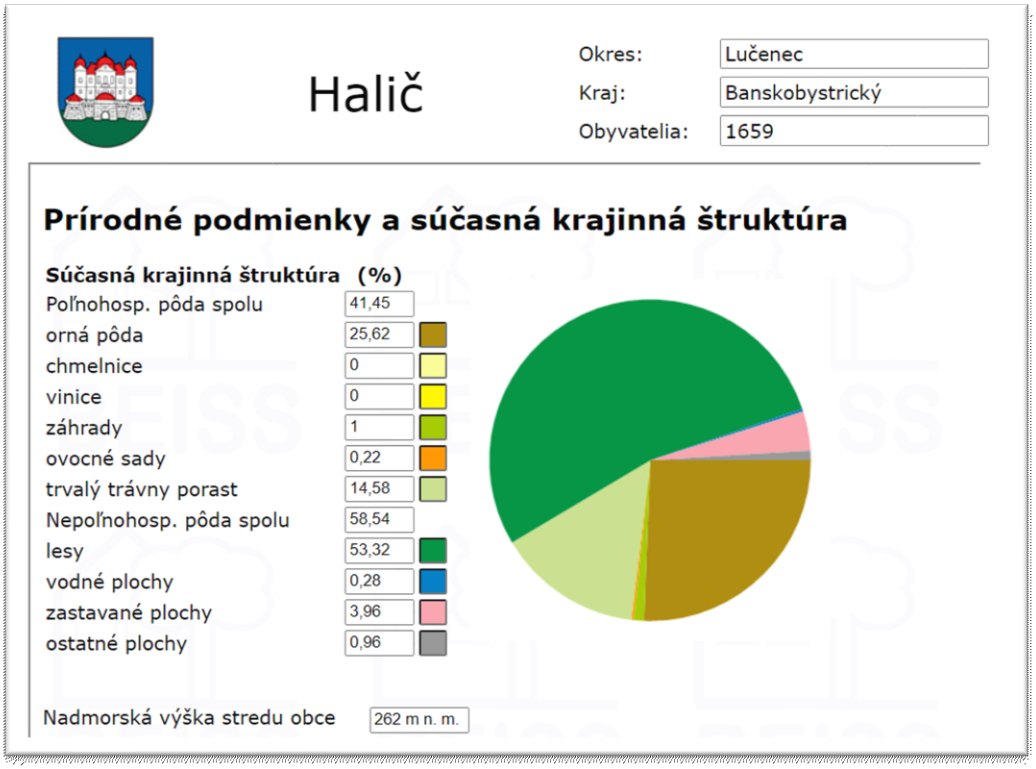

Zdroj: http://www.beiss.sk/

Využitie pôdy sa od roku 2014 zmenilo v prospech nepoľnohospodárskej pôdy. Poľnohospodárskej pôdy v roku 2020 je o 2ha menej ako v roku 2014. Zastavaná plocha vzrástla o takmer 1,5ha.

Tabuľka č. 6

Poľnohospodársky pôdny fond v m2	9.038.878
Orná pôda	5.583.884
Záhrady	219.916
Chmeľnice	0
Trvalé trávnaté porasty	3.185.104
Vinice	850
Ovocný sad	50.159
Nepoľnohospodárska pôda	12.777.340
Lesný pozemok	11.634.464
Vodné plochy	62.071
Zastavané plochy a nádvoria	870.259
Ostatné plochy	210.510

Zdroj: http://datacube.statistics.sk/

2.4.4 DEMOGRAFICKÝ VÝVOJ

2.4.4.1 Stav a vývoj počtu obyvateľstva

Z demografického hľadiska patrí obec Halič medzi malé obce s vidieckym charakterom. Vývoj počtu obyvateľov v posledných siedmich rokoch je relatívne pozitívny. V čase sa menil vplyvom migrácie ako aj prirodzeného prírastku/úbytku obyvateľstva, avšak k 31.12.2020 mala Halič o 5 obyvateľov viac ako na konci roka 2014. Ako môžeme vidieť v grafe č.2, pomer počtu žien a mužov v obci je takmer vyrovnaný.

Graf č. 2:

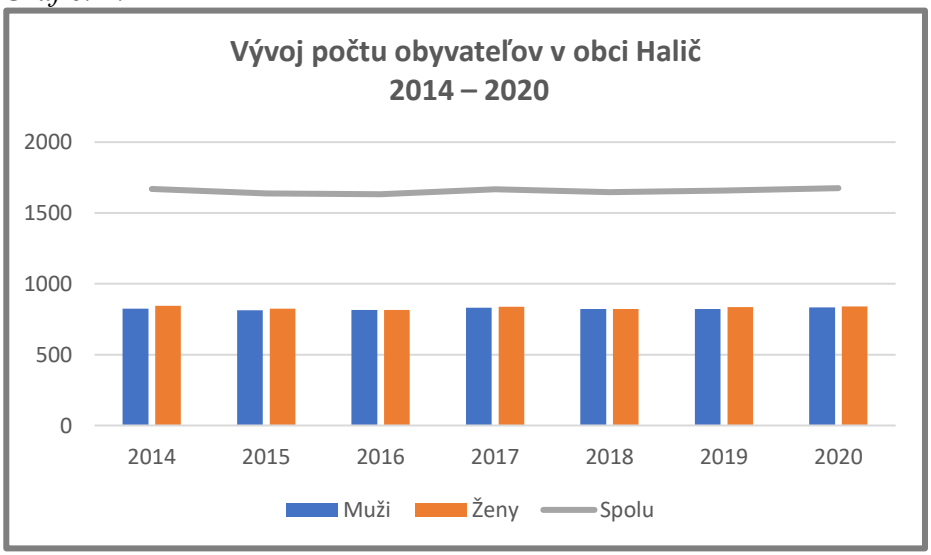

Zdroj: http://datacube.statistics.sk/, vlastné spracovanie

Tabuľka č. 7: Vývoj počtu obyvateľstva v obci

Kategórie	2014	2015	2016	2017	2018	2019	2020
Počet obyvateľov	1670	1638	1632	1668	1646	1659	1675
Počet mužov	825	813	816	831	823	823	834
Počet žien	845	825	816	837	823	836	841

Zdroj: http://datacube.statistics.sk/

Na rozbor najjednoduchších demografických ukazovateľov v obci Halič máme k dispozícii údaje o prírastku / úbytku obyvateľstva za roky 2014 – 2020. K 31.12.2013 mala obec 1684 obyvateľov.

Vývoj ukazovateľa prirodzeného prírastku obyvateľstva v obci v sledovanom období vykazuje nerovnomerný trend. V roku 2015 sa počet obyvateľov znížil o 32, naproti tomu v roku 2017 sa zvýšil o 36.

Počet zomrelých v obci prekročil počet živonarodených obyvateľov v rokoch 2017, 2019 a 2020. Za sledované obdobie sa v obci narodilo spolu 100 a zomrelo 124 obyvateľov. Prirodzeným pohybom obyvateľstva (natalita a mortalita) sa ich celkový počet za sledované obdobie znížil o 24.

Pri analýze mechanického pohybu obyvateľstva sa pozornosť sústreďuje predovšetkým na migračný pohyb (migrácia = sťahovanie). Celkový počet prisťahovaných za sledované obdobie je 249 a vysťahovaných 234 obyvateľov. Celkový efekt je pozitívny, migráciou sa počet obyvateľov v obci zvýšil o 15.

Od 31.12.2013 sa teda počet obyvateľov znížil o 9 obyvateľov, pozitívne možno vnímať mierny nárast obyvateľstva v posledných dvoch rokoch.

Tabuľka č. 8: Pohyb obyvateľstva

Kategórie	2014	2015	2016	2017	2018	2019	2020
Narodení	17	13	15	18	11	12	14
Zomretí	21	23	19	13	24	11	13
Úbytok/prírastok	-4	-10	-4	5	-13	1	1
Prisťahovaní	31	19	38	60	26	36	39
Vysťahovaní	41	41	40	29	35	24	24
Migračné saldo	-10	-22	-2	31	-9	12	15
Príprastok/úbytok	**-14**	**-32**	**-6**	**36**	**-22**	**13**	**16**

Zdroj: http://datacube.statistics.sk/

2.4.4.2 Veková štruktúra obyvateľstva

Pre demografický vývoj je vo všeobecnosti charakteristický znižujúci sa prirodzený prírastok obyvateľstva a starnutie populácie. Ako je zrejmé z tabuľky č. 9., uvedený vývoj je charakteristický aj pre obec Halič. Najväčší podiel pripadá na obyvateľov v produktívnom veku - 67,82%, najmenší podiel na obyvateľov v predproduktívnom veku – 16,84%. Index starnutia na Slovensku ((počet osôb v poproduktívnom veku (65+) k osobám v predproduktívnom veku (0-14)) dosahoval v roku 2020 hodnotu 107,34, v obci Halič je to 109,73.

Tabuľka č. 9: Veková štruktúra obyvateľstva

Kategórie	**2014**	**2015**	**2016**	**2017**	**2018**	**2019**	**2020**
Predproduktívny vek	246	240	231	243	237	241	257
Produktívny	1207	1174	1162	1166	1147	1144	1136
Poproduktívny	217	224	239	259	262	274	282
Ukazovatele							
Index starnutia ekonomický	88,21	93,33	103,46	103,58	110,55	113,69	109,73
Index ekonomického zaťaženia	38,36	39,52	40,45	43,05	43,50	45,02	47,45
Index závislosti I.	20,38	20,44	19,88	20,84	20,66	21,07	22,62
Index závislosti II.	17,98	19,08	20,57	22,21	22,84	23,95	24,82

Zdroj: http://datacube.statistics.sk/

Graf č. 3

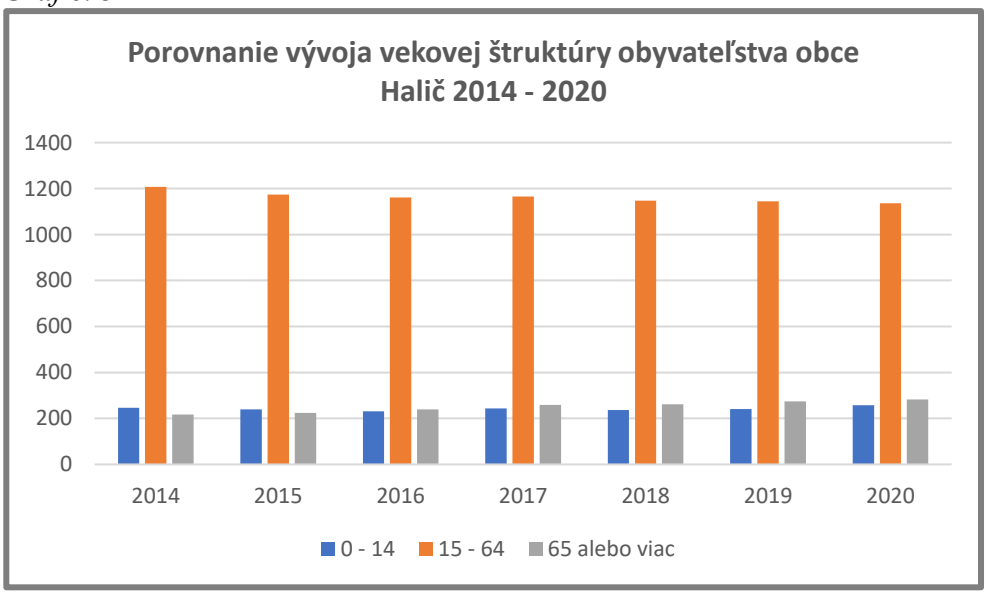

Zdroj: http://datacube.statistics.sk/, vlastné spracovanie

Index ekonomického zaťaženia medziročne rastie, čo poukazuje nepriaznivý demografický vývoj v obci ako problém spoločenský aj ekonomický. Na nepriaznivý vývoj poukazujú aj indexy závislosti. Tieto medziročne rastú, pričom vyšším tempom rastie index závislosti 2, ktorý porovnáva pomer produktívneho obyvateľstva a obyvateľstva v poproduktívnom veku. Konkrétne v roku 2020 na 100 obyvateľov v produktívnom veku pripadá takmer 25 obyvateľov v poproduktívnom veku, pričom v roku 2014 to bolo len 18 obyvateľov v poproduktívnom veku na 100 obyvateľov v produktívnom veku.

2.4.4.3 Národnostná štruktúra obyvateľstva

Národnosťou sa rozumie príslušnosť osoby k národu, národnostnej menšine alebo etnickej menšine. Pre určenie národnosti nie je rozhodujúca materinská reč, ani reč, ktorú občan prevažne používa alebo lepšie ovláda, ale jeho vlastné rozhodnutie o príslušnosti k národu, národnostnej menšine alebo etnickej menšine. Štruktúru obyvateľov obce Halič podľa národnosti znázorňuje tabuľka 10. Národnostne možno považovať obec Halič za etnograficky rôznorodú, keďže tu má zastúpenie osem národností. Podiel slovenskej národnosti v obci je viac ako 87%.

Tabuľka č. 10: Národnostné zloženie obyvateľstva

Národnosť	**%**
Slovenská	87,21
Rómska	1,36
Maďarská	1,18
Ukrajinská	1,12
Česká	0,24
Nemecká	0,12
Ruská	0,06
Ostatné	0,12
Nezistené	8,60

Zdroj: http://datacube.statistics.sk/

2.4.4.4 Náboženská štruktúra obyvateľstva

Podľa údajov zo SODB 2011 v obci značne prevažuje rímskokatolícke vierovyznanie so zastúpením 61,64 %, ďalšou skupinou sú obyvatelia evanjelického vierovyznania a za nimi nasleduje pravoslávne vierovyznanie. Obyvatelia bez vyznania tvoria 9,43%.

Tabuľka č. 11: Obyvateľstvo podľa vierovyznania

Vierovyznanie	**%**
Rímskokatolícka cirkev	61,64
Evanjelická cirkev augsburského vyznania	16,03

Pravoslávna cirkev	1,24
Gréckokatolícka cirkev	0,24
Reformovaná kresťanská cirkev	0,24
Evanjelická cirkev metodistická	0,18
Iné	0,12
Nezistené	10,9
Bez vyznania	9,43

Zdroj: http://datacube.statistics.sk/

V obci sa nachádza rímskokatolícky kostol a haličskí evanjelici si svoj kostol vybudovali rekonštrukciou niekdajšej židovskej synagógy.

Obr. č. 1: Rímskokatolícky kostol v Haliči

Rímskokatolícky kostol Nájdenia sv. Kríž je klasicistický, jednoloďový so segmentovým uzáverom presbytéria, južnou sakristiou a dvoma nadstavanými vežami (pribl. z r. 1826). V kostole sa nachádza hlavný oltár Nájdenia sv. Kríža - klasicistický z prvej pol. 19. st., s oltárnym obrazom od maliara Ľudovíta Kubányiho a bočný oltár Panny Márie - klasicistický z I. polovice 19. st., bočný oltár Jána Nepomuckého z r. 1835.

Zdroj: www.halic.sk

Okrem týchto pamiatkovo zapísaných sakrálnych stavieb sa v obci nachádzajú ďalšie, a to Kaplnka najsv. Trojice – trojička, niekoľko krížov – božích múk, ako aj pohrebná kaplnka rodu Forgách na cintoríne z pol. 19. storočia. Po židovskej náboženskej obci sa zachoval aj židovský cintorín s náhrobníkmi.

2.4.4.5 Vzdelanostná štruktúra obyvateľstva

Vzdelanostná štruktúra obyvateľstva delí populáciu podľa výšky dosiahnutého vzdelania. Vzdelané obyvateľstvo (na každom stupni) je viac informované, rýchlejšie sa zapája do pracovného procesu, skôr nachádza riešenia aj z krízových situácií, je ochotné meniť zamestnania. Na základe výšky dosiahnutého vzdelania obyvatelia ovplyvňujú ekonomickú dynamiku obce a tým aj jej rozvoj.

Graf č. 4: Vzdelanostná štruktúra obyvateľstva

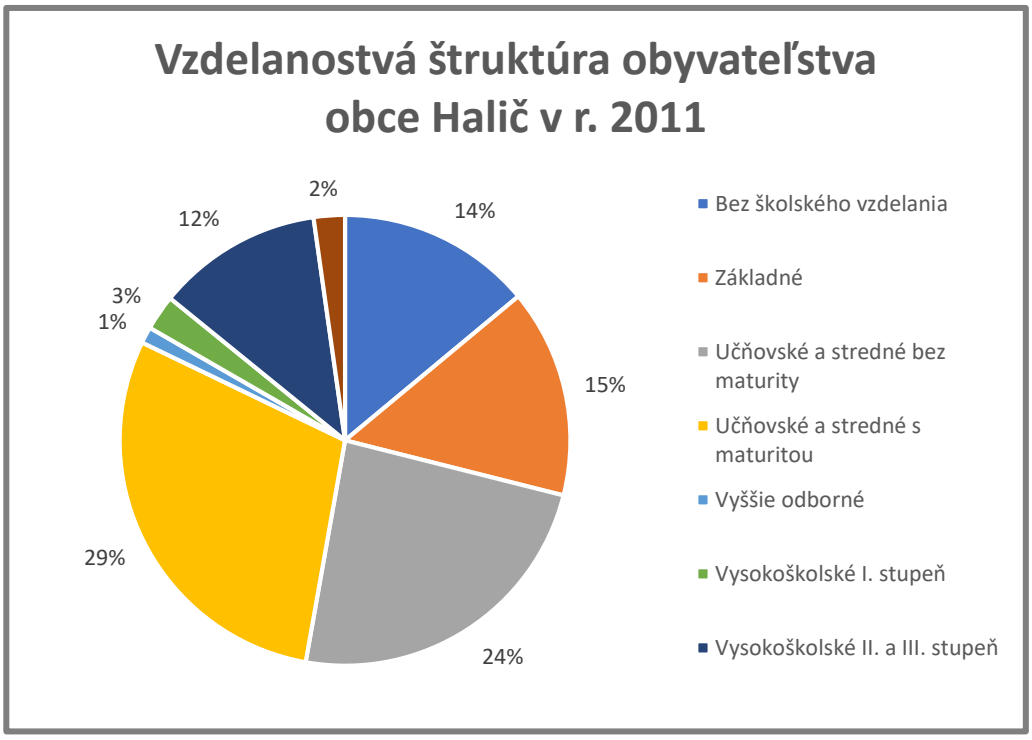

Zdroj: http://datacube.statistics.sk/, vlastné spracovanie

Podľa údajov zo SODB v roku 2011 v obci prevláda obyvateľstvo, ktoré má ukončené vzdelanie s maturitou, nasleduje učňovské alebo odborné stredné vzdelanie bez maturity a základné vzdelanie. Vysokoškolské vzdelanie absolvovalo 15% obyvateľov obce, avšak bez školského vzdelania je až 14% obyvateľov.

Vzdelanostná úroveň obyvateľstva je jednou zo slabín obce. Táto vzdelanostná štruktúra nie je ideálna pre momentálne potreby trhu práce, najmä po jej silnej orientácii na vedomostnú spoločnosť a využívanie informačno-komunikačných technológií. Aj keď sa situácia môže zmeniť u detí, problémom zostáva dospelé obyvateľstvo, ktoré by potrebovalo zvýšenie vzdelanostnej úrovne k tomu, aby sa mohla znížiť nezamestnanosť. Chýba systém celoživotného vzdelávania.

2.4.5 TRH PRÁCE

2.4.5.1 Nezamestnanosť

Vysoká miera nezamestnanosti v regióne zaradila okres Lučenec medzi najmenej rozvinuté okresy. Na konci roku 2020 bola miera nezamestnanosti v okrese 12,03%, v obci Halič 8,63%. Nezamestnanosť v obci sa v sledovanom období pohybuje na úrovni od 5,49% (r. 2017) až po 10,48% (r. 2015). Možno konštatovať, že miera nezamestnanosti v obci je relatívne stabilná, aj keď v roku 2020 zaznamenala nárast 2,25%, čo možno pripísať dôsledkom pandemickej situácie na Slovensku.

Tabuľka č. 12: Nezamestnanosť v obci

Pohlavie	2014	2015	2016	2017	2018	2019	2020
Evidovaní uchádzači o zamestnanie - muži	56	70	55	33	37	35	47
Evidovaní uchádzači o zamestnanie - ženy	54	53	49	31	35	38	51
Spolu	**110**	**123**	**104**	**64**	**72**	**73**	**98**

Zdroj: www.upsvr.gov.sk/statistiky

V grafe č. 5 môžeme sledovať vývoj nezamestnanosti z hľadiska ekonomicky aktívnej ženskej a mužskej populácie v obci, ktorá sa od roku 2017 vzácne vyrovnáva. Všeobecne si častejšie prácu hľadajú ženy, ktoré majú často problém zamestnať sa po materskej dovolenke, čo však nepotvrdzuje situácia v obci Halič.

Graf č. 5: Nezamestnanosť

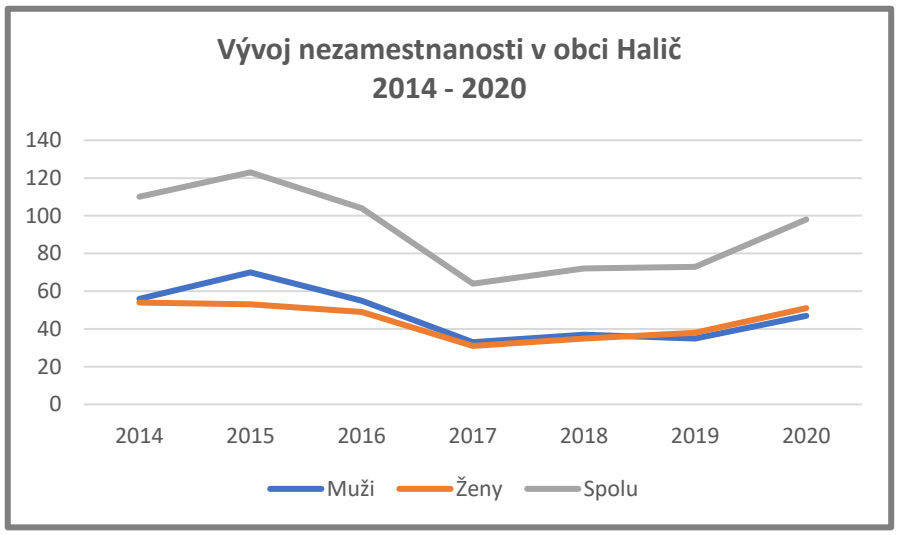

Zdroj: www.upsvr.gov.sk/statistiky, vlastné spracovanie

2.4.6. EKONOMICKÝ ROZVOJ (EKONOMIKA)

2.4.6.1 Majetok a rozpočet obce

Majetok

Hodnota majetku obce k 31.12.2020 4 872 894,96 € a od roku Zadlženosť obce bola k 31. 12. 2020 34 478,00 € V roku 2020 bol pomer záväzkov k vlastnému majetku 6,51 %. Najväčší podiel malo zúčtovanie rozpočtu obce - 123 058,27 € (nevyčerpané prostriedky prijaté v roku 2020). Krátkodobé záväzky sú vo výške 34 367,32 €.

Obecný rozpočet

Základným nástrojom finančného hospodárenia obce bol rozpočet obce na rok 2020. Obec ho zostavila podľa ustanovenia § 10 odsek 7) zákona č.583/2004 Z.z. o rozpočtových pravidlách územnej samosprávy a o zmene a doplnení niektorých zákonov v znení neskorších predpisov.

Podľa záverečného účtu obce, Halič hospodárila s príjmami 2 025 572,21€. Najväčšiu časť týchto príjmov tvorili daňové príjmy 731 479,45€. Druhú najvýraznejšiu zložku príjmovej časti rozpočtu tvorili granty a transfery vo výške 861 695,66€.

2.4.6.2 Malé a stredné podnikanie, samostatne hospodáriaci roľníci

Dôležitými faktormi pre ekonomický rozvoj obce sú taktiež podmienky pre rozvoj podnikania v obci a podnikateľské aktivity súkromného sektoru. Priamo v obci sa podnikanie sústreďuje predovšetkým do činnosti fyzických osôb zameraných na podnikanie v oblasti obchodu a služieb.

V obci bolo v roku 2020 podľa dostupnej evidencie registrovaných 149 právnických osôb a fyzických osôb podnikateľov. Z toho fyzické osoby podnikatelia boli zastúpené v počte 85 (vrátane 78 živnostníkov) a právnické osoby celkom 64, z čoho neziskové právnické osoby tvorili 26,56%. V obci pôsobí viacero podnikateľov, ktorých činnosť je zameraná na remeselnú výrobu, ako umelecký kováč, výroba nábytku, autodielne, zámočník a pod. Sú tu aj väčšie firmy - Lustroj, ktorá sa zameriava na výrobu krbov a krbových vložiek; Kofemika zaoberajúca sa stavebnou výrobou.

Poľnohospodárstvo zastupujú väčšie spoločnosti – Agrotom Tomášovce, Agrofarma Ďurčík, ako aj viacerí samostatne hospodáriaci roľníci.

Občania majú málo skúseností s podnikaním a tým klesá záujem o ekonomickú aktivitu v oblasti pôdohospodárstva, ktoré by mohlo vzhľadom na zdroje obce ovplyvniť ďalší rozvoj obce. Chýba dostupnosť poradenských služieb pre podnikateľov. Obec taktiež pre zvýšenie zamestnanosti najmä z radov dlhodobo nezamestnaných využíva aktívne opatrenia trhu práce realizované Ústredím práce, soc. vecí a rodiny prostredníctvom národných projektov.

2.4.6.3 Cestovný ruch

Samotná obec má potenciál pre rozvoj cestovného ruchu. Atraktívnosť obce vyplýva jednak z jej polohy, dobrého cestného prístupu, blízkosti okresného mesta, ale aj z existujúcich možností, ktoré obec návštevníkom ponúka. Dominantou je zrekonštruovaný zámocký hotel Galicia Nueva, ktorý je cieľom návštevníkov z celého Slovenska a zahraničia. Od 20.mája 2016 je otvorená aj zámocká reštaurácia. V roku 2018 sa ku klenotu Novohradu, ako sa Haličský zámok nazýva, priradila ďalšia jeho súčasť z minulosti, ktorou je priľahlý lesopark s rybníkom. Nádherné prostredie sa dá využiť na prechádzky, cyklistiku a na svoje si prídu aj rekreační rybári. Je tu možnosť plavby na člnku popod mostík na pôvodný ostrov v strede rybníka. Aj 83% zúčastnených dotazníkového prieskumu považuje rekonštrukciu Haličského zámku a jeho prevádzku súkromnou firmou za pozitívum z hľadiska rozvoja obce.

V obci sa nachádza viacero ďalších zaujímavostí a národných kultúrnych pamiatok: Haličský zámok s parkom a fontánou, budova bývalej manufaktúry na súkno, bývalý kráľovský soľný úrad, Židovská synagóga, Rímskokatolícky kostol Nájdenia sv. Kríža, cintorín s hrobkou Forgáchovcov, zrekonštruovaný železničný domček s miniexpozíciou vo vnútri a prírodná galéria Tivadara Kostzku Csontváryho.

V obci sa nachádzajú kapacity na budovanie ubytovacích a stravovacích zariadení, ako aj informačnej infraštruktúry. Obecné múzeum s pamätným domom Csontváryho je realizované cez program INTERREG SK-HU, otvorené by malo byť pred letnou sezónou 2022. Národné kultúrne pamiatky (5) na území obce, ako aj prírodné bohatstvo v podobe zámockého parku či lesíka poskytujú výborné predpoklady pre vytvorenie náučného chodníka.

Priestor na rekreáciu poskytuje aj okolitá príroda, a to hlavne miestnym občanom v podobe turizmu a cykloturistiky.

Cez obec prechádzajú viaceré identifikované cyklotrasy. Prvou cyklotrasou je Novohradská cyklomagistrála. Celková dĺžka trasy je 117 km. Cyklotrasa začína mestom Lučenec a pokračuje obcami Halič, Stará Halič, Podrečany, - Ružiná – Divín - Tuhár – Budiná – Podkriváň – Detva – Hriňová – Drábsko – Čierny Balog.

Ďalšou využívanou cyklotrasou, ktorá vedie obcou je Cyklistický náučný chodník Lučenec – Poltár, Málinec. Obcou Halič prechádzajú cca 2 km z celkovej dĺžky trasy 36 km.

Asi najvyužívanejšou cyklotrasou je Cyklookruh mesta Lučenec v celkovej dĺžke 35km, ktorý vychádza z Lučenca pokračuje Halič – Ábelová – Ľuboreč – Mašková – Lučenec. Jeho súčasťou je novovybudovaný cyklochodník, ktorý vychádza od vodnej nádrže Ľadovo v Lučenci a vedie popri hlavnej ceste do Haliče.

Obcou prechádza turistický chodník značený červenou farbou. Chodník spája obec Halič s obcou Drahová (57 km), pričom prechádza vrchom Sedem chotárov. Červené značenie na vrchu Sedem chotárov križuje značenie žlté, ktoré vedie do neďalekej obce Lovinobaňa (8 km). Opačným smerom žltého značenia je možné sa dostať do Tuhárskej doliny a pokračovať po žltom značení cez obec Polichno. Na vrchu Sedem chotárov križuje červené značenie aj modré značenie. Modré značenie vedie obcou Tuhár aj Políchno až na vrch Bralce. Opačná trasa modrého značenia vedie do obce Podrečany.

Možné turistické ciele v blízkom okolí:

- Tatárske pivnice, Ľuboreč - 10km,
- Vrch Lysec - 22km,
- Vrch Bralce – 13km,
- Pamätný dom B.S.Timravy Ábelová - 15km,
- Múzeum B.S.Timravy a Timravin náučný chodník v Polichne – 8,6km
- Kaštieľ Divín a zrúcanina Divínskeho hradu - 15,5km
- Vodná nádrž Ružiná – 12,4km

Neopomenuteľný je fakt blízkosti okresného mesta Lučenec, ktoré je vzdialené 6km od obce a poskytuje veľké množstvo možností kultúrno-spoločenského života.

2.4.7 SOCIÁLNA INFRAŠTRUKTÚRA

2.4.7.1 Inštitúcie a organizácie

Hlavným objektom občianskeho vybavenia v obci je Obecný úrad.

Obec Halič spravuje:

- obecný úrad
- matriku
- obecnú knižnicu
- obecný hasičský zbor
- obecný cintorín a dom smútku

Obec Halič je zriaďovateľom Základnej školy s materskou školou Hany Ponickej v Haliči. Činnosti stavebného úradu pre Obec Halič sú zabezpečované spoločnou úradovňou patriacou pod Mesto Lučenec. Pobočku tu má Slovenská pošta. Najbližšie zastúpenie štátnej správy sa nachádza v meste Lučenec. Jedná sa o: Okresný úrad, Úrad práce, sociálnych vecí a rodiny, pobočku finančného riaditeľstva, Sociálnu poisťovňu.

Taktiež bankový sektor je zastúpený len v Lučenci. Ďalej sú tu pobočky 3 zdravotných a iných poisťovní. Z hľadiska finančného trhu ako aj z iných hľadísk je pre obec Halič centrom peňažníctva a poisťovníctva mesto Lučenec. V Lučenci sa nachádza aj Centrum podpory regionálneho rozvoja okresu Lučenec.

Inštitúcie a organizácie v obci Halič:

- ZŠ s MŠ Hany Ponickej Halič
- Denné centrum pre seniorov
- Dobrovoľný hasičský zbor
- Rímskokatolícka cirkev
- Evanjelická cirkev augsburského vyznania
- Haličské občianske združenie
- Jožo Pročko deťom, n.o.

- TJ Slovan Halič
- Hokejový klub Halič
- KST Sokol Halič
- Hudobno-spevácka skupina Haličan
- Pohrebné podporné združenie
- ZO Slovenského zväzu protifašistických bojovníkov
- ZO Slovenského zväzu záhradkárov

Obec Halič je členom nasledovných organizácií a združení:

- Mikroregión Novohradské podzámčie - združenie obcí
- Člen ZMOS, člen ZMON
- Zbor pre občianske záležitosti „Človek – človeku“
- OOCR Turistický Novohrad a Podpoľanie
- RRA Poiplie

2.4.7.2 Školstvo

V obci sa nachádza plne organizovaná základná škola s materskou školou. Obe sídlia v budove základnej školy danej do užívania v roku 1980. Materská škola má 3 oddelenia s vyučovacím jazykom slovenským. Poskytuje poldennú a celodennú starostlivosť deťom vo veku od 3 do 6 rokov, deťom s odloženou povinnou školskou dochádzkou a dodatočne odloženou povinnou školskou dochádzkou. Materskú školu navštevujú aj deti zo spádových obcí. Po rozšírení kapacít v roku 2021 má kapacitu 80 detí. Pri budove sa nachádza aj voľnočasový areál s detským ihriskom a prvkami pre pohybové aktivity.

Základná škola pozostáva z 8 tried na prvom stupni, 7 tried na druhom stupni a 2 špeciálnych tried. Dohromady školu navštevuje 209 žiakov (252 v ZŠ a 57 v MŠ). V poobedňajších hodinách sú v činnosti tri oddelenia školského klubu a to do 16:30 hod. Škola disponuje dvoma budovami - hlavnou a vedľajšou. V hlavnej prebieha výuka všetkých predmetov a vo vedľajšej - v dvoch telocvičniach - výuka telesnej a športovej výchovy.

V škole tiež pôsobí alokované pracovisko súkromnej základnej umeleckej školy Lučenec-Opatová, kde funguje hudobný, tanečný, výtvarný a literárno-dramatický odbor.

Deti v štúdiu na strednej škole pokračujú najčastejšie v blízkom Lučenci.

Priamo v obci nie sú možnosti pre celoživotné vzdelávanie vytvorené, v okolitých centrálnych obciach sú tieto možnosti obmedzené. Obyvatelia využívajú zväčša rôzne kurzy ponúkané úradmi práce.

2.4.7.3 Sociálna a zdravotná starostlivosť

Obec má spracovaný Komunitný plán sociálnych služieb na roky 2017 – 2022 v zmysle § 83 zákona č. 448/2008 Z. z. o sociálnych službách v znení neskorších predpisov.

Obec Halič zabezpečuje svojim obyvateľom nasledovné sociálne činnosti:

- *posudková činnosť na účely odkázanosti na sociálnu službu* – výkon samosprávy vyplývajúci z §34 a 41 Zákona č. 448/2008 Z.z. o sociálnych službách a o zmene a doplnení zákona č. 455/1991 Zb. o živnostenskom podnikaní (živnostenský zákon) v znení neskorších predpisov,
- *základné sociálne poradenstvo* – v prípade potreby poskytovanie potrebných informácií jednotlivcom, ktorí potrebujú pomoc a podporu v rôznych nepriaznivých sociálnych situáciách
- *výkon osobitného príjemcu prídavku na deti, ktoré zanedbávajú povinnú školskú dochádzku* – činnosť je vykonávaná v spolupráci s ÚPSVaR v Lučenci,
- *výkon osobitného príjemcu dávky v hmotnej núdzi* – činnosť je vykonávaná v spolupráci s ÚPSVaR v Lučenci
- *menšie obecné služby* – činnosť je vykonávaná v spolupráci s ÚPSVaR v Lučenci,
- *návšteva jubilantov, rôzne posedenia s dôchodcami* - aktivita samosprávy pre seniorov v záujem podpory ich integrácie a aktívnej účasti na živote v obci.

V obci sa nachádza zdravotné stredisko s ambulanciami praktického lekára pre dospelých, pre deti a dorast a zubný lekár, a aj lekáreň. Špecializované ambulancie sú dostupné v meste Lučenec.

V obci sa nachádza aj Denné centrum pre seniorov, ktoré vzniklo v roku 2011. Jeho cieľom je poskytovanie sociálneho poradenstva ako aj zabezpečovanie záujmovej činnosti - organizovaním podujatí či už pre členov, alebo verejnosť. Má za úlohu motivovať členov k aktivite, sebarealizácii, spájať ich naďalej so životom obce, prispievať k nadväzovaniu kontaktov medzi ľuďmi, vytvárať pocit spolupatričnosti.

Od októbra 2021 má v obci kanceláriu Centrum integrovanej zdravotnej a sociálnej starostlivosti, ktoré poskytuje služby pre občanov obcí mikroregiónu Novohradské podzámčie a ktorého zriaďovateľom je Banskobystrický samosprávny kraj.

2.4.7.4 Služby

V súčasnosti je Halič moderná, rýchlo sa rozvíjajúca obec. Nachádza sa tu lekáreň, pošta, kaderníctvo, pizzéria, kaderníctvo, niekoľko pohostinstiev, viacero obchodov s potravinami, kvetinárstvo, obchod s rozličným tovarom, stavebniny a ďalšie. Ubytovacie služby poskytuje zámocký hotel Galicia Nueva a Zbrojnica, s.r.o.

Cintorín spolu s domom smútku je v správe obce. Vnútorné priestory si budú vyžadovať rekonštrukciu.

2.4.7.5 Kultúra a šport

Najväčší organizátor kultúrnych akcií je Obec. Aj obyvatelia obce považujú angažovanosť obce v oblasti kultúry a športu za dostatočnú.

V obci nepretržite od cca 50. rokov 20. storočia funguje knižnica. Do roku 2012 bolo v prevádzke kino Hviezda, jeho činnosť bola prerušená zmenou technológie premietania. Avšak je snahou obce modernizovať technológiu a obnoviť jeho činnosť. Z kultúrnych zariadení sa v obci nachádza kultúrny dom. Medzi historické dominanty obce rovnako patria okrem zámku, ktorý je kultúrnou pamiatkou, aj rímskokatolícky kostol Nájdenia sv.kríža**,** ktorý je tiež národnou kultúrnou pamiatkou, synagóga – toho času evanjelický a.v. kostol, soľný úrad, budova manufaktury (prestavovaná na ubytovacie

kapacity). Medzi miestne pamätihodnosti je zaradená kaplnka Najs. Trojice, ľudovo nazývaná „trojička“ a hrobka rodiny Forgách na miestnom cintoríne.

Aktívnou folklórnou skupinou v obci je Hudobno-spevácka skupina Haličan. Hudobno-spevácka skupina HALIČAN počas svojej existencie účinkovala na rôznych vystúpeniach, prehliadkach a súťažiach, kde získala jedno zlaté a jedno strieborné pásmo. Tancom, spevom a hovoreným slovom predstavuje zvyky v obci i v širšom okolí. V roku 2011 sa členovia skupiny rozhodli o vytvorenie občianskeho združenia s názvom „Hudobno-spevácka skupina HALIČAN“. Takto sa skupina zmenila na samostatný právny subjekt.

V obci sa nachádza futbalové, multifunkčné ihrisko a aj telocvičňa. Pôsobí tu niekoľko športových klubov. Najpopulárnejší šport v obci – futbal – zastrešuje Telovýchovná jednota Slovan Halič. V súčasnosti má 1 mužstvo „mužov“ a 4 žiacke (U9, U11, U15) a dorastenecké (U19) mužstvá. Hokej má tiež organizovaný klub HK Halič, ktorý trénujú a zápasy hrajú na štadióne v Lučenci. Populárnym športom bol dlhé roky volejbal, ktorý však v súčasnosti nemá organizovaný klub, podobne ako stolný tenis. Obyvatelia obce sa okrem toho vo väčšom počte venujú bežeckému rekreačnému športu a najmä cyklistike.

2.4.7.6 Bývanie

Ponuka bývania a stav domového a bytového fondu sú jedným z rozhodujúcich faktorov, ktoré vplývajú na rozvoj obce a sú predpokladom zabezpečenia jej základných funkcií. Bytový fond sa sústreďuje v rodinných domoch. Kvalita bývania je porovnateľná s okresným priemerom. V obci sa nachádza spolu 469 domov, z toho je trvalo obývaných 331.

V súčasnosti chýba ponuka nových pozemkov pre stavbu rodinných a bytových domov. Záujemcovia o bývanie preto buď rekonštruujú staré domy, alebo stavajú nové na mieste starších domov. Aj tento potenciál je však už takmer vyčerpaný. Taktiež od roku 1990 neboli postavené žiadne bytové domy. Je potrebné zabezpečiť nové stavebné pozemky, najmä v lokalitách definovaných pre tento účel v Územnom pláne obce Halič, resp. Územnom pláne zóny Halič-Horné pole.

Tabuľka č.13: Stav bytového fondu

	trvalo obývané	neobývané	spolu
Počet domov	331	138 (v tomto čísle sú aj podnikateľské priestory a nebytové budovy)	469
Počet bytov	126	0	126

Zdroj: Evidencia obecného úradu Halič, 2020

2.4.7.7 Ochrana a bezpečnosť

Obec nemá zriadenú obecnú políciu a nemá tu zastúpenie ani štátna polícia. 68% obyvateľov podľa dotazníkového prieskumu je spokojných s bezpečnostnou situáciou v obci, 25% sa k otázke nevedelo vyjadriť a 10% obyvateľov nie je spokojných. V obci je požiarna ochrana zabezpečená dobrovoľným hasičským zborom. ktorý má k dispozícii nové zásahové vozidlo. Nová technika je určená na ochranu životov, zdravia a majetku obyvateľov, ako aj posilňovanie intervenčných kapacít.

Rovnako disponuje starším ale plne funkčným cisternovým vozidlom. Dobrovoľný hasičský zbor obce je zaradený do celoplošného rozmiestnenia síl v kategórii „B“. Požiarna zbrojnica by však potrebovala výraznú rekonštrukciu, pre ktorú už bolo vydané aj stavebné povolenie.

Obec disponuje kamerovým systémom. V centre obce bol nainštalovaný bezpečnostný kamerový systém, ktorým je monitorované najmä Podzámocké námestie a jeho blízke okolie – detský park, kostol, autobusové zastávky, parkovisko, vchod do supermarketu, novinový stánok, pošta a pod. Disponuje tiež funkcionalitou na rozpoznávanie EČV áut prechádzajúcich ul. Mieru. Snahou je rozšíriť ho aj do ďalších miest, ideálne na všetky vstupy do obce. Škola má vlastný kamerový systém.

2.4.8 TECHNICKÁ INFRAŠTRUKTÚRA

2.4.8.1 Doprava

Širšie vzťahy obce Halič sú podmienené dopravnými väzbami na sídelnú štruktúru Banskobystrického kraja. Základným druhom dopravy je cestná.

Obcou Halič neprechádza významná cestná komunikácia. V cestnej doprave je pripojenie riešeného územia na hlavnú cestnú sieť zabezpečené cestami III. triedy k Európskej ceste E58 SR/A – Bratislava – Nitra – Zvolen – Rimavská Sobota – Rožňava – Košice – Michalovce – štátna hranica SR/UA. Vo fáze výstavby je rýchlostná cesta R2, úsek Zvolen – Lovinobaňa - Tomášovce.

Celková dĺžka chodníkov v obci je 4200 m, pričom je potrebné zrekonštruovať zhruba polovicu z tejto celkovej dĺžky a zároveň dobudovať chodníky v niektorých častiach obce.

Obec je dobre dostupná verejnou autobusovou dopravou, nachádzajú sa tu štyri autobusové zastávky, tri v Haliči a jedna v časti Telka. Hromadnú dopravu osôb umožňuje niekoľko prímestských liniek SAD.

Cez obec nevedie železničná trať. Najbližšia železničná zastávka je v susednej obci Tomášovce (4,7 km). Pre výhodnejšie autobusové spojenie občania obce radšej využívajú železničnú stanicu Lučenec a priamo sa napoja na významný železničný ťah „Bratislava – Zvolen – Lučenec – Košice“.

Najbližšie letisko je Sliač – 62km a Košice – 161km. Najmä na športové účely je využívané blízke letisko Boľkovce (8km).

Podľa výsledkov dotazníkového prieskumu, 2/3 zúčastnených je spokojných s množstvom parkovacích miest v centre obce. Približne 62% opýtaných považuje frekvenciu spojov verejnej osobnej dopravy za dostatočnú, 26% by privítalo viac autobusových spojov.

Približne polovica obyvateľov zúčastnených dotazníkového prieskumu považuje dopravu v centre obce za neprehľadnú a málo bezpečnú. Osadenie semaforov však nepovažujú za riešenie.

2.4.8.2 Voda, kanalizácia a plyn

V obci je vybudovaný verejný vodovod a obec je plne plynofikovaná.

O rozvoji obce svedčí aj ukončený projekt vodná stavba „Halič – kanalizácia a rozšírenie čističky odpadových vôd" pre aglomeráciu Halič – Stará Halič. Na kanalizáciu je napojených 588 odberných miest, čo predstavuje odkanalizovanosť obce 93,7%.

2.4.8.3 Elektrická energia, osvetlenie a rozhlas

Konfigurácia a počet distribučných trafostaníc vyhovuje pre súčasný stav. Sekundárna sieť je zrekonštruovaná, rozvody sú vedené trasou na betónových stĺpoch, v malých úsekoch sú vybudované aj káblové rozvody. Celkový počet trafostaníc je 4. Najväčší odber je potrebný pre bytové domy, objekty občianskej vybavenosti. Distribúcia elektrickej energie v obci je zabezpečená prostredníctvom prevádzkovateľa distribučnej sústavy, spoločnosť Stredoslovenská energetika – distribúcia, a. s

Ústredňa obecného rozhlasu je umiestnená v priestoroch obecného úradu. Rozvody obecného rozhlasu sú vzdušné, ktoré sú vedené od obecného úradu v spodnej časti betónových stĺpov elektrickými NN rozvodmi v bezpečnej vzdialenosti podľa STN noriem. Amplióny sú umiestnené na najfrekventovanejších miestach obce, križovatkách miestnych komunikácií a pred obecným úradom.

Prebehla komplexná rekonštrukcia verejného osvetlenia; v celej obci boli inštalované moderné úsporné LED osvetľovacie jednotky.

2.4.8.4 Informačná spoločnosť a telekomunikácie

V obci je dostupná pevná i mobilné telefónne siete. Obyvatelia obce využívajú pokrytie mobilných operátorov Orange, Telekom a O2, ktorý pokrývajú signálom približne 90% územia. Pokrytie telekomunikačnými sieťami v obci je nedostačujúce, nakoľko z hľadiska kvality pripojenia, nakoľko oba vykrývače, ktoré využívajú operátori sa v niektorých častiach obce nachádzajú v tieni zámockého kopca, a tak napríklad na cintoríne či pri základnej škole a lokalite Halič-Stred je slabý signál Telekomu a O2 a na Staničnej ulici je zas problém so signálom Orange-u. Obec je čiastočne pokrytá 4G sieťou.
Internetové pripojenie poskytujú komerční a lokálni poskytovatelia. Verejný prístup k internetu je zabezpečený na Podzámockom námestí. Bolo by vhodné ho rozšíriť aj do ďalších častí obce.

2.4.9 ENVIRONMENTÁLNA INFRAŠTRUKTÚRA

2.4.9.1 Nakladanie s odpadmi

V obci je zabezpečený zber a odvoz komunálneho odpadu firmou MEPOS, s.r.o. Lučenec na skládku Čurgov (kataster Lučenec). Nakladanie s odpadmi v obci je upravené VZN obce č. 1/2016 o nakladaní s komunálnymi odpadmi a s drobnými stavebnými odpadmi na území obce Halič.

Obec Halič za rok 2020 vyprodukovala 447,97 t odpadu. Z uvedeného množstva je 181,89 t vytriedený odpad. Z uvedeného vyplýva, že úroveň vytriedenia komunálnych odpadov za rok 2020 je 40,603 %. Obec zabezpečuje triedenie týchto zložiek odpadu: papier, plasty, sklo, kovy, elektroodpad z domácností, použité prenosné batérie a akumulátory a automobilové batérie a akumulátory, BRO, jedlé oleje.

Obyvatelia obce sú podľa dotazníkového prieskumu vo všeobecnosti spokojní s frekvenciou vývozu komunálneho a separovaného komunálneho odpadu. Až 88% opýtaných hodnotí prístup Obce k environmentálnym otázkam za veľmi aktívny.

2.4.9.2 Kvalita ovzdušia a hluk

V obci nie sú žiadne významné zdroje znečistenia. Najproblematickejším faktorom ohrozujúcim kvalitu ovzdušia je kúrenie pevným palivom a cestná doprava, ktorá znižuje kvalitu ovzdušia prašnosťou.

Podľa dotazníkového prieskumu cca 56% obyvateľov obce nepovažuje hladinu hluku v obci za vysokú, 22% sa vyjadrilo, že nevie a 22% obyvateľov hodnotí dopravu v obci ako hlučnú.

Obr. č. 2

Zdroj: www.beiss.sk, 2019

2.4.9.3 Zeleň a verejné priestranstvá

Územie obce sa nachádza mimo ohrozených oblastí Slovenska z hľadiska narušenia životného prostredia. V blízkosti obce sa nachádzajú menšie zdroje znečistenia. V obci sa nenachádza územie NATURA 2000, nenachádzajú sa tu chránené stromy ani chránené územia. V zámockom parku sa nachádza mokraď (ramsarská lokalita).

Obec priebežne obnovuje a dopĺňa verejnú zeleň. Viacerí občania vnímajú výsadbu zelene ako jeden z prvkov zvyšovania kvality života v súvislosti s prašnosťou. Podľa dotazníkového prieskumu 68% obyvateľov považuje úroveň čistoty na verejných priestranstvách obce za dostačujúcu. Halič je charakteristická veľkým množstvom zelene, vek drevín je z veľkej časti vysoký, čo predstavuje značné riziká, najmä pri silnom vetre. V ostatnom čase a i do budúcnosti je predpoklad zvýšených nákladov na ošetrovanie drevín na verejných priestranstvách, resp. ich výruby a následnú náhradnú výsadbu. Z verejných priestranstiev je nevyhnutné riešiť park na Podzámockom námestí,

gaštanovú alej v športovom areáli. Nevyužitý potenciál pre sadové úpravy je v priestore nad katolíckym kostolom.

2.4.10 MANAŽMENT A SPRÁVA OBCE

Obecné zastupiteľstvo má 9 poslancov. Obec vykonáva samosprávu v zmysle zákona NR SR č. 369/1990 Z. z. o obecnom zriadení. Obecné zastupiteľstvo zriadilo nasledovné komisie:

- Komisia školstva, sociálnych vecí a zdravotníctva,
- Komisia stavebná, životného prostredia, dopravy a cestovného ruchu,
- Ekonomická komisia,
- Komisia verejného poriadku,
- Komisia kultúry,
- Komisia športu,
- Komisia na ochranu verejného záujmu.

Verejné služby v kompetencii obce Halič sú poskytované na zmluvnom základe: SSE dodáva elektrickú energiu, SPP, a.s. plyn. Zber tuhého komunálneho odpadu zabezpečuje MEPOS, s.r.o. Lučenec. Množstvo služieb zabezpečuje obec svojpomocne vrátane zberu biologického odpadu a BRKO z domácností. Údržbu verejných priestranstiev a chodníkov zabezpečuje obec vlastnými kapacitami zamestnancov obecného úradu, resp. so zapojením uchádzačova o zamestnanie formou aktivačných prác a menších obecných služieb. Zimnú údržbu ciest rieši obec dodávateľsky.

Obec sa snaží postupne dopĺňať aj technické a strojové kapacity. V súčasnosti disponuje traktorom s vlečkou, menším valníkom a aj na zapožičanie pre občanov má k dispozícii vibračnú dosku, či ďalšie drobné vybavenie.

Personálne kapacity obecného úradu (zamestnanci):

- celkový počet zamestnancov obce na pracovnú zmluvu (vrátane školských zariadení) – 13
- pracovníci cez aktívne opatrenia ÚPSVaR - 11
- z toho celkový počet zamestnancov OU v administratíve – 4 + starosta

Pracovné pozície:

1. starosta obce
2. zástupca starostu
3. ekonómka obce – zabezpečuje účtovníctvo a rozpočtovníctvo, evidenciu odpadov a uchováva ho na obecnom úrade
4. matrikárka a evidencia obyvateľov
5. registratúra, archív a podateľňa, administratívna pracovníčka
6. mzdárka a personalistka a pracovníčka pre sociálnu posudkovú činnosť
7. pracovník knižnice, sprievodca cestovného ruchu a propagácie
8. upratovačka
9. pracovníci pre údržbu verejných priestranstiev
10. pracovník pre udržiavacie a drobné stavebné práce

Základná škola s materskou školou Hany Ponickej má vlastnú právnu subjektivitu, preto zamestnanci školy nie sú zamestnancami obce.

2.5.Identifikácia výziev, limitov a problémov z vonkajšieho prostredia
Výzvy a potenciály z vonkajšieho prostredia: Možnosti spolufinancovania rozvojových aktivít zo zdrojov EÚ Potenciálni investori – firmy, ktoré môžu potenciálne zriadiť prevádzku v obci Existencia turistických atrakcií v obci a blízkom okolí Možnosti spolupráce s obcami v rámci regiónu Možnosti rekvalifikácie obyvateľov Limity a problémy z vonkajšieho prostredia: Bariéry pri získavaní prostriedkov z fondov EÚ Nízky záujem firiem investovať v menších obciach Nedostatočný rozvoj turistických aktivít v okolí obce Nevyužitie prístupných zdrojov pre rozvoj obce vo všetkých smeroch Ohrozenie životného prostredia pri nezlepšení prístupu k jeho ochrane Problematické uplatnenie zákona o nakladaní s odpadmi Nezáujem občanov o vyššie vzdelávanie, príp. rekvalifikáciu Nezáujem obcí a miest o spoluprácu pri rozvoji regiónu

2.6. Výstupy SWOT analýzy pre voľbu typu stratégie	
Nasledujúca tabuľka zachytáva prehľad hlavných výstupov zhodnotenia výziev, potenciálov, limitov a problémov s využitím SWOT analýzy vrátane z nej vyplývajúceho návrhu strategického prístupu	
Silné stránky	**Slabé stránky**
Vhodné prírodné a podnebné podmienky, ktoré nevytvárajú žiadne obmedzenia pre rozvoj obce v ľubovoľnom smere Dobrý stav životného prostredia Dobrá poloha voči sídlam – Lučenec, Detva, Poltár, Zvolen (sídla okresov) a Banská Bystrica (sídlo kraja) – uspokojivé napojenie Vybudovaná infraštruktúra: plyn, kanalizácia, ČOV, vodovod, dopravná infraštruktúra Prítomnosť poľnohospodárskej výroby v obci Existencia kultúrnych a športových zariadení Dobré predpoklady pre rozvoj cestovného ruchu	Klesajúci počet ekonomicky aktívneho obyvateľstva a negatívny demografický vývoj Nevyhovujúci stav niektorých komunikácií, chodníkov Nedostatok investičného kapitálu a vlastných zdrojov Nedostatok investičného kapitálu na vhodnú podporu ekonomických subjektov obce a poľnohospodárskych podnikov Chýbajúce sociálne služby terénne, ambulantné aj pobytové ako aj komunitné služby Nedostatočná informovanosť a komunikácia Nedostatočný marketing obce a propagácia atraktivít Nedostatočné odpadové hospodárstvo Existencia čiernych skládok Nízka disciplína obyvateľov pri nakladaní s odpadom Využívanie fosílnych a tuhých palív v domácnostiach

Existujúce cyklotrasy a turistické chodníky Pravidelné kultúrne aktivity Členstvo v záujmových združeniach	Nedostatok pripravených stavebných pozemkov
Príležitosti	**Ohrozenia**
Využitie danosti územia pre rozvoj turistiky a s tým súvisiaci rozvoj vidieka Možnosti spolufinancovania rozvojových aktivít zo zdrojov EÚ Potenciálni investori – firmy, ktoré môžu potenciálne zriadiť prevádzku v obci Existencia turistických atrakcií v blízkom okolí obce Možnosti spolupráce s obcami v rámci regiónu Možnosti rekvalifikácie a ďalšieho vzdelávania obyvateľov Využitie smart technológií Spolupráca s OOCR Turistický Novohrad a Podpoľanie	Legislatívne a politické zmeny Nízky záujem firiem investovať v malých obciach Slabá kúpyschopnosť obyvateľov Odchod vzdelanej pracovnej sily Zvyšujúca sa nezamestnanosť Nevysporiadané majetkovo-právne vzťahy Byrokratická a administratívna náročnosť pri čerpaní zdrojov EÚ a iných zdrojov Nedostatok pracovných príležitostí a s tým súvisiaca pracovná emigrácia obyvateľstva Nedostatok grantových schém a NFP pre rozvoj obce
Návrh strategického prístupu vyplývajúci zo SWOT analýzy	
Výsledkom SWOT analýzy na základe vyhodnotenia jednotlivých silných stránok, príležitostí a hrozieb ja navrhnutá OFENZÍVNA STRATÉGIA (silné stránky sa vyrovnávajú slabými a príležitosti hrozbám). Obec by v nasledujúcom období mal vrhnúť všetky sily do toho, aby využila všetky príležitosti pre rozvoj s tým, že je potrebné stavať na identifikovaných silných stránkach.	
2.7. Výstup benchmarkingu v kontexte širšieho územia	
Benchmarking predstavuje spôsob určenia cieľa zmeny, tzv. učenie sa od najlepších. Benchmarking je proces porovnávania a merania vlastného vykonávania procesov s porovnateľnými procesmi vo vybraných vedúcich organizáciách; účelom je získanie informácií, kde máme odchýlky, ktoré pomôžu organizácii identifikovať a zaviesť zlepšenia – ide o porovnávanie s najlepšími. V najbližšom okolí sa boria všetky obce s podobnými problémami v úrovni rozvoja, či infraštruktúry a riešia rovnaké problémy. Zo širšieho okolia je možné vybrať 2 obce podobné veľkosťou a polohou	

voči okresnému mestu, ako obec Halič, ale vďaka mobilizácii vlastného potenciálu a s využitím externých zdrojov dokázali efektívne napredovať. Sú to obce Vidiná a Tomášovce. V týchto obciach sú využívané zdroje EÚ pre rozvoj v každej oblasti – životné prostredie, infraštruktúra, školstvo, zdravotníctvo, sociálna infraštruktúra. Je to príklad toho, že je potrebné byť pripravený a pružne reagovať na zverejnené výzvy na predkladanie žiadostí o NFP. Aj tento dokument by mal napomôcť stať sa lídrom v oblasti – na najbližšie obdobie budú naplánované aktivity, ktoré budú zároveň v súlade s cieľmi programovacích dokumentov pre najbližšie rozpočtové obdobie EÚ.

2.8. Identifikácia disparít a faktorov rozvoja

Halič je v porovnaní s okolitými obcami rozvinutá, na čo vplýva najmä jej poloha voči dopravnej infraštruktúre a mestu Lučenec, ako aj dlhoročná tradícia niekdajších mestských výsad, neskôr strediskovej obce. Podnikateľské prostredie má potenciál sa rozvíjať, keďže Halič je spádovou obcou. Veľkou výhodou oproti iným okolitým obciam je existencia zrekonštruovaného Haličského zámku, ktorý sa stal dominantou regiónu.
Významný faktor vplývajúci negatívne na rozvoj obce je nepriaznivý demografický vývoj a starnutie populácie. Limitujúco na rozvoj pôsobí aj nedostatok pozemkov vhodných na výstavbu rodinných domov.

2.9. Strom výziev a problémov

Strom potenciálov

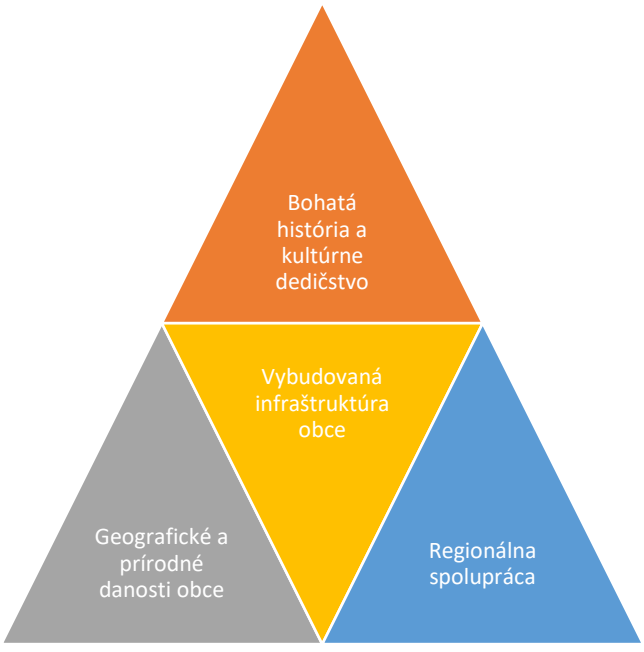

Strom výziev a problémov

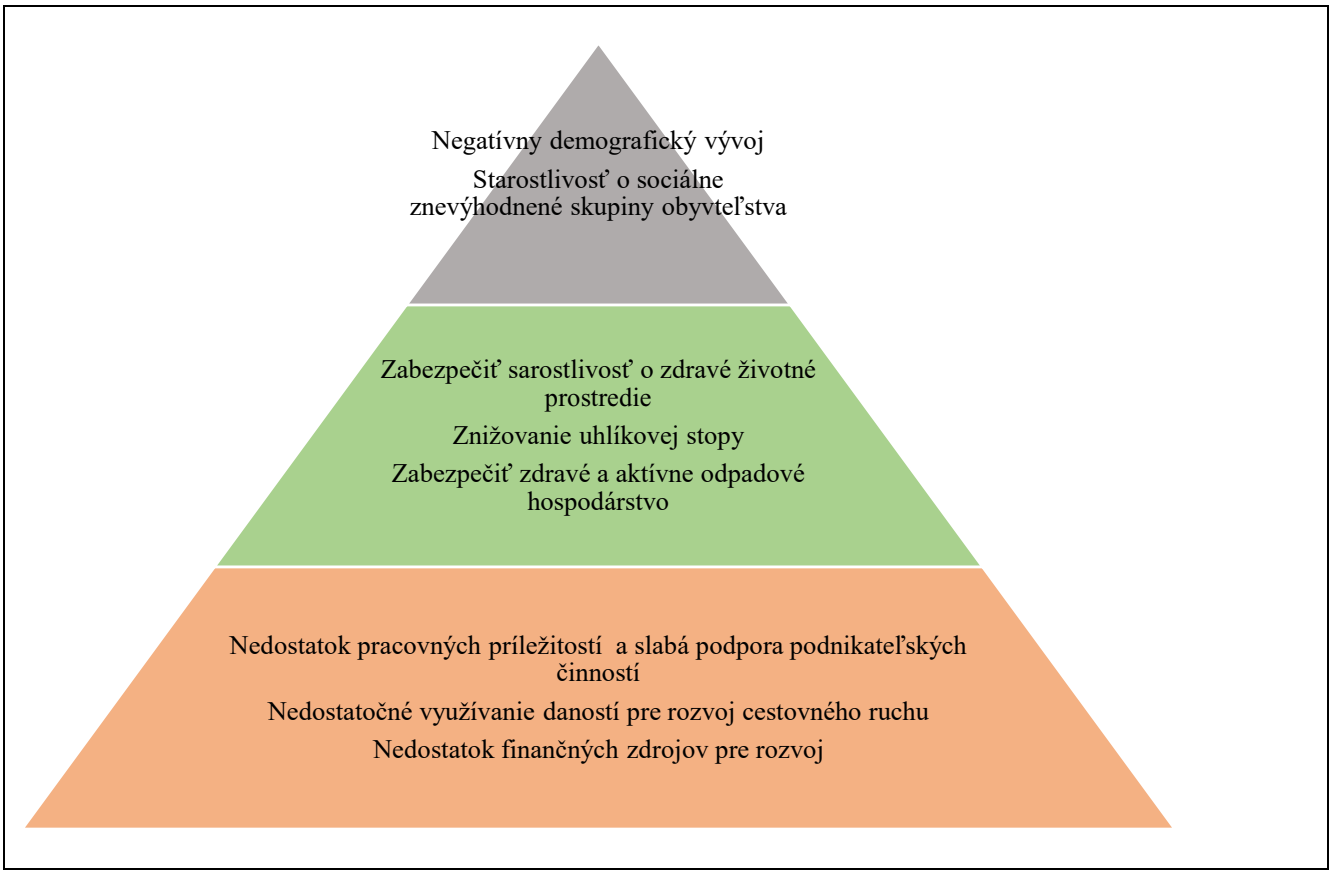
Negatívny demografický vývoj
Starostlivosť o sociálne znevýhodnené skupiny obyvteľstva
Zabezpečiť sarostlivosť o zdravé životné prostredie
Znižovanie uhlíkovej stopy
Zabezpečiť zdravé a aktívne odpadové hospodárstvo
Nedostatok pracovných príležitostí a slabá podpora podnikateľských činností
Nedostatočné využívanie daností pre rozvoj cestovného ruchu
Nedostatok finančných zdrojov pre rozvoj

3. Rozvojová stratégia

3.1 Vízia rozvoja a hlavný cieľ

***Vízia rozvoja**: „Halič je modernou obcou, atraktívnou nielen pre jej obyvateľov, ale aj návštevníkov. Ľudia v obci Halič žijú spokojne a plnohodnotne, pričom si vážia prírodné a kultúrne hodnoty okolo seba.“*

***Hlavný cieľ**: Vytvárať vhodné podmienky pre zvýšenie konkurencieschopnosti obce, zabezpečenie zlepšenia kvality života obyvateľov a zabezpečenie trvalo udržateľného rozvoja obce s dôrazom na inovatívne a ekologické riešenia, mobilitu a prepojiteľnosť, spravodlivé sociálne riešenia a približovanie sa k občanom.*

3.2 Štruktúra priorít a ich väzby

Hlavný cieľ bude napĺňaný prostredníctvom realizácie špecifických cieľov združených do 3 oblastí (priorít), ktoré sú rovnocenné a navzájom na seba nadväzujú:

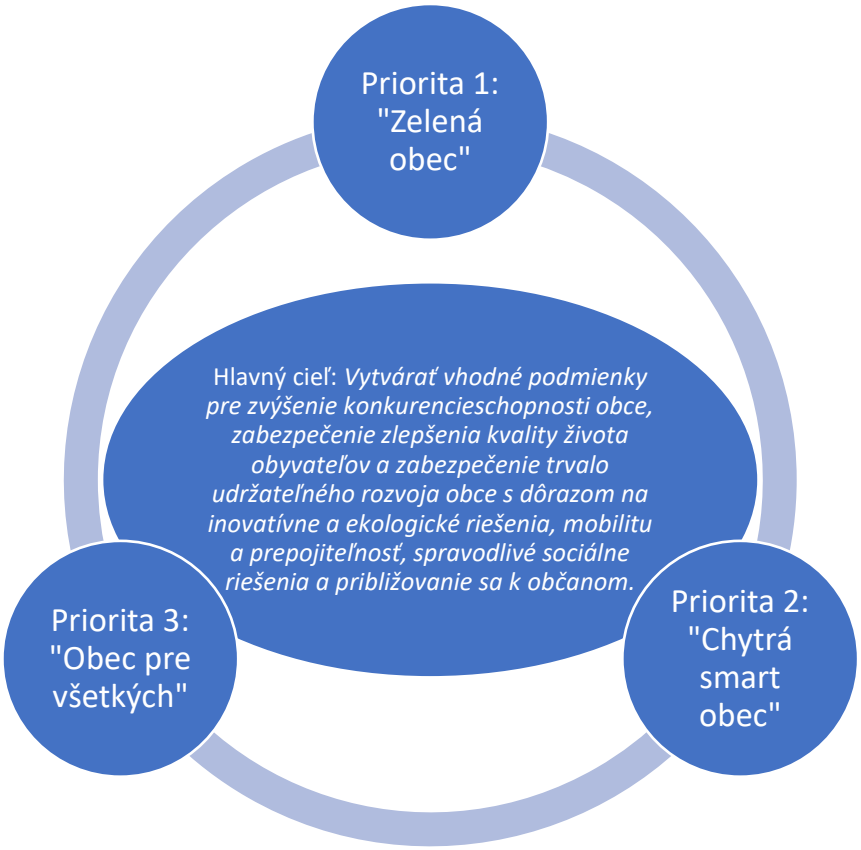

3.3 Systém cieľov, ich súvislostí, indikátorov a strom cieľov

3.3.1 Prehľad strategických a špecifických (operatívnych) cieľov vo väzbe na hlavný cieľ a priority

***Vízia rozvoja**: „Halič je modernou obcou, atraktívnou nielen pre jej obyvateľov, ale aj návštevníkov. Ľudia v obci Halič žijú spokojne a plnohodnotne, pričom si vážia prírodné a kultúrne hodnoty okolo seba.“*

***Hlavný cieľ**: Vytvárať vhodné podmienky pre zvýšenie konkurencieschopnosti obce, zabezpečenie zlepšenia kvality života obyvateľov a zabezpečenie trvalo udržateľného rozvoja obce s dôrazom na inovatívne a ekologické riešenia, mobilitu a prepojiteľnosť, spravodlivé sociálne riešenia a približovanie sa k občanom.*

Priorita 1: Zelená obec	***Priorita 2. Obec pre všetkých***		***Priorita 3: Chytrá smart obec***
Strategický cieľ 1.1 Ochrana životného prostredia a kvality života	*Strategický cieľ 2.1 Obec atraktívna pre obyvateľov*	*Strategický cieľ 2.2 Obec atraktívna pre návštevníkov*	*Strategický cieľ 3.1 Obec otvorená novým príležitostiam*
Špecifický cieľ 1.1.1 Zníženie energetickej náročnosti obecných budov a verejnej infraštruktúry	*Špecifický cieľ 2.1.1 Zvyšovanie zamestnanosti na miestnej úrovni*	*Špecifický cieľ 2.2.1 Využitie prírodného a kultúrneho potenciálu obce pre rozvoj cestovného ruchu*	*Špecifický cieľ 3.1.1. Chytrá mobilita - Udržateľný, inovatívny a bezpečný dopravný systém*
Špecifický cieľ 1.1.2 Zvýšenie atraktívnosti cyklodopravy	*Špecifický cieľ 2.1.2 Zlepšenie dostupnosti bývania v obci*	*Špecifický cieľ 2.2.2 Budovanie infraštruktúry cestovného ruchu*	*Špecifický cieľ 3.1.2. Chytrý život - Podpora udržateľnosti kultúrnych inštitúcií*
Špecifický cieľ 1.1.3 Zvýšenie podielu triedeného odpadu	*Špecifický cieľ 2.1.3 Vytvoriť predpoklady pre efektívne, kvalitné a udržateľné služby sociálnej a zdravotnej starostlivosti*		*Špecifický cieľ 3.1.3.Chytrý život - Zlepšenie technickej, sociálnej a informačnej vybavenosti obce*
	2.1.4 Vytvorenie podmienok pre efektívne trávenie voľného času detí a mládeže		

3.3.2. Detailný popis strategických a špecifických (operatívnych) cieľov a zapojenia partnerov pre implementáciu PRO

Priorita 1. Zelená obec

Obec Halič sa vydáva zelenou cestou, o čom svedčí aktívna podpora separovania odpadu (zavedenie identifikácie nádob pomocou RFID čipov), odvoz nebezpečného odpadu, zatepľovanie budov a inštalácia zariadení k úspore elektrickej energie (LED obecné osvetlenie, plánované solárne kolektory) a pod. Podobné iniciatívy sú výrazne podporované aj prostredníctvom fondov EÚ, preto sa obec Halič bude snažiť do príslušných výziev čo najaktívnejšie zapájať. Zámerom je zvýšenie podielu triedeného odpadu, zníženie energetickej náročnosti obecných budov a verejnej infraštruktúry, zníženie príspevku dopravy k produkcii skleníkových plynov a to podporou cyklodopravy.

Priorita 2. Obec pre všetkých

Halič nemôžeme pokladať za typickú vidiecku obec, k čomu prispieva blízkosť okresného mesta a aj to, že Halič je strediskovou obcou. Služby v oblasti zdravotníctva, služby dennej potreby, poštu, reštauračné služby, ale aj možnosti kultúrneho vyžitia, atď. využívajú nielen obyvatelia obce, ale aj obyvatelia okolitých spádových obcí a v neposlednom rade jej návštevníci. Halič chce byť obcou atraktívnou pre všetkých bez rozdielov. Jej zámerom je rozvoj cestovného ruchu a to využitím prírodného a kultúrno-historického potenciálu obce. V prípade budovania cyklochodníkov spolupracuje so susednou obcou Tomášovce a Mestom Lučenec. Obec by však mala v prvom rade vytvoriť čo najvhodnejšie podmienky pre jej obyvateľov a ponúknuť im možnosť plnohodnotného života. Väčšina špecifických cieľov teda smeruje k podpore zamestnanosti, podpore zdravotníckych a sociálnych služieb a vytváraniu možností pre nové a bezpečné bývanie a vytvorenie podmienok pre efektívne trávenie voľného času detí a mládeže.

Priorita 3. Chytrá smart obec

Aj napriek tomu, že dopravná dostupnosť i infraštruktúra obce Halič s ohľadom na jej veľkosť sú nadpriemerne rozvinuté, je tu ešte dostatočný priestor na jej rozvoj. Halič chce byť chytrou modernou obcou, ktorá je otvorená novým príležitostiam. K tomuto strategickému cieľu, si obec vyšpecifikovala nasledovné špecifické ciele: *Udržateľný, inovatívny a bezpečný dopravný systém, Podpora udržateľnosti kultúrnych inštitúcií a Zlepšenie technickej, sociálnej a informačnej vybavenosti obce.*

Obec potrebuje budovať chytré priechody pre chodcov a rekonštruovať autobusové zastávky. Mnohí obyvatelia Haliče by tiež uvítali vyššiu bezpečnosť križovatky v centre obce, čo tiež súvisí zo zavádzaním modernejších prvkov dopravy. Chodníky pre peších si vyžadujú tiež väčšiu pozornosť. V neposlednom rade má obec záujem zlepšiť a skultúrniť prostredie pre obyvateľov časti Telka.

<table>
<tr><td>PRIORITNÁ OBLASŤ</td><td colspan="6">1. Zelená obec</td></tr>
<tr><td>Špecifické ciele</td><td>Doba realizácie</td><td colspan="2">Partneri pre implementáciu PRO</td><td colspan="3">Väzba na výzvy, potenciálny, limity, problémy impulzy na ktoré špecifický cieľ reaguje</td></tr>
<tr><td rowspan="4">1.1.1 Zníženie energetickej náročnosti obecných budov a verejnej infraštruktúry</td><td rowspan="2">1Q 2021 – 4 Q 2025</td><td>Hlavný partner</td><td>Obec Halič, podnikateľské subjekty na území obce, vlastníci pôdy, neziskové organizácie, pozemkové spoločenstvá</td><td colspan="3" rowspan="2">- možnosti spolufinancovania rozvojových aktivít zo zdrojov EÚ
- bariéry pri získavaní prostriedkov z fondov EÚ
- ohrozenie životného prostredia pri nezlepšení prístupu k jeho ochrane
- nedostatok investičného kapitálu a vlastných zdrojov
- využitie smart technológií
- existencia kultúrnych a športových zariadení</td></tr>
<tr><td>Spolupracujúci partneri</td><td>Štátne podniky a organizácie, BBSK</td></tr>
<tr><td colspan="2">Väzba na nadradené a sektorálne stratégie</td><td colspan="2">Väzba na ostatné ciele PRO</td><td colspan="2">Očakávaný dopad</td></tr>
<tr><td>Stratégia</td><td>Väzba</td><td>Ciele</td><td>Väzba</td><td>Cieľová skupina</td><td>Predpokladaný dopad na cieľovú skupinu</td></tr>
<tr><td colspan="2">Partnerská dohoda, Národná stratégia regionálneho rozvoja SR, Stratégia rozvoja udržateľného cestovného ruchu do roku 2030 Program hospodárskeho a sociálneho rozvoja BBSK, RIÚS BBK, Stratégie environmentálnej politiky Slovenskej republiky do roku 2030, a ďalšie sektorové strategické dokumenty</td><td>Priamo a nepriamo podporuje napĺňanie cieľov v danej oblasti</td><td>Ciele: 2.2.1, 2.2.2, 3.2.2, 3.2.3</td><td>Zníženie energetickej náročnosti obecných budov a verejnej infraštruktúry priamo podporí splnenie daných špecifických cieľov</td><td>Obyvatelia obce, podnikateľské subjekty, návštevníci obce</td><td>Zlepší sa životné prostredie obyvateľov obce, zvýši sa kvalita služieb, vytvoria sa zdroje pre podnikateľské aktivity</td></tr>
<tr><td colspan="6">Indikátory viažuce sa ku špecifickému (operatívnemu cieľu)</td></tr>
<tr><td>Názov indikátora</td><td>Typ indikátora</td><td>Dátový set pre jeho monitorovanom</td><td>Vstupná hodnota</td><td>Cieľová hodnota</td><td>Väzba na nadradené stratégie</td></tr>
</table>

	Počet zrekonštruovaných budov so zvýšenou energetickou efektívnosťou	Ukazovateľ výsledkový	Evidencia Obecný úrad Halič	0	2	áno
	Úspora energie	Ukazovateľ dopad	Evidencia Obecný úrad Halič	0% ročnej spotreby v MWh	Minimálne 40% ročnej spotreby	áno
	% zmodernizovaného verejného osvetlenia	Ukazovateľ výsledkový	Evidencia Obecný úrad Halič	50%	100%	áno

Špecifické ciele	**Doba realizácie**	**Partneri pre implementáciu PRO**		**Väzba na výzvy, potenciálny, limity, problémy impulzy na ktoré špecifický cieľ reaguje**		
1.1.2 Zvýšenie atraktívnosti cyklodopravy	1Q 2023 – 4 Q 2025	**Hlavný partner**	Obec Halič Podnikateľské subjekty na území obce Vlastníci pôdy Neziskové organizácie Pozemkové spoločenstvá	- možnosti spolufinancovania rozvojových aktivít zo zdrojov EÚ - existencia turistických atrakcií v obci a blízkom okolí - možnosti spolupráce s obcami v rámci regiónu - bariéry pri získavaní prostriedkov z fondov EÚ - nedostatočný rozvoj turistických aktivít v okolí obce - nevyužitie prístupných zdrojov pre rozvoj obce vo všetkých smeroch		
		Spolupracujúci partneri	Štátne podniky a organizácie, BBSK			

Väzba na nadradené a sektorálne stratégie		**Väzba na ostatné ciele PRO**		**Očakávaný dopad**	
Stratégia	**Väzba**	**Ciele**	**Väzba**	**Cieľová skupina**	**Predpokladaný dopad na cieľovú skupinu**
Partnerská dohoda, Národná stratégia regionálneho rozvoja SR, **Program hospodárskeho a sociálneho rozvoja BBSK, RIÚS BBK**, **Rozvoj cyklistickej dopravy na území BBSK,**	Priamo a nepriamo podporuje napĺňanie cieľov danej oblasti	Ciele: 2.2.1, 2.2.2, 3.2.1, 3.2.3	Zvýšenie atraktívnosti cyklodopravy priamo podporí splnenie daných špecifických cieľov	Občania obce, Podnikateľské subjekty, Návštevníci obce	Zníži sa počet občanov dochádzajúcich za prácou autom, zvýši sa množstvo a kvalita služieb pre návštevníkov a obyvateľov, vytvoria sa zdroje pre podnikateľské aktivity

	Plán udržateľnej mobility BBSK, Stratégia environmentálnej politiky Slovenskej republiky do roku 2030, a ďalšie sektorové strategické dokumenty					
	Indikátory viažuce sa ku špecifickému (operatívnemu cieľu)					
	Názov indikátora	**Typ indikátora**	**Dátový set pre jeho monitorovanom**	**Vstupná hodnota**	**Cieľová hodnota**	**Väzba na nadradené stratégie**
	Dĺžka novovybudovaných cyklistických chodníkov	Ukazovateľ výsledkový	Evidencia obecného úradu	0 km	4 km	áno
Špecifické ciele	**Doba realizácie**	**Partneri pre implementáciu PRO**		**Väzba na výzvy, potenciálny, limity, problémy impulzy na ktoré špecifický cieľ reaguje**		
1.1.3 Zvýšenie podielu triedeného odpadu	1Q 2021 – 4 Q 2022	**Hlavný partner**	Obec Halič Podnikateľské subjekty na území obce Vlastníci pôdy Neziskové organizácie Pozemkové spoločenstvá	- možnosti spolufinancovania rozvojových aktivít zo zdrojov EÚ - možnosti spolupráce s obcami v rámci regiónu - bariéry pri získavaní prostriedkov z fondov EÚ - problematické uplatnenie zákona o nakladaní s odpadmi - ohrozenie životného prostredia pri nezlepšení prístupu k jeho ochrane - nízka disciplína obyvateľov pri nakladaní s odpadom - existencia čiernych skládok - nevyužitie prístupných zdrojov pre rozvoj obce vo všetkých smeroch		
		Spolupracujúci partneri	Štátne podniky a organizácie, BBSK			
	Väzba na nadradené a sektorálne stratégie		**Väzba na ostatné ciele PRO**		**Očakávaný dopad**	
	Stratégia	**Väzba**	**Ciele**	**Väzba**	**Cieľová skupina**	**Predpokladaný dopad na cieľovú skupinu**
	Partnerská dohoda, Národná stratégia regionálneho rozvoja SR, **Program hospodárskeho a sociálneho**	Priamo a nepriamo podporuje napĺňanie cieľov danej oblasti	Ciele: 2.1.1, 3.2.3	Zvýšenie podielu triedeného odpadu priamo a nepriamo podporí splnenie	Občania obce, Podnikateľské subjekty, návštevníci	Zníži sa množstvo skládkovaných komunálnych odpadov, zvýši sa množstvo a kvalita

	rozvoja BBSK, RIÚS BBK, Stratégia environmentálnej politiky Slovenskej republiky do roku 2030, a ďalšie sektorové strategické dokumenty			daných špecifických cieľov		služieb pre obyvateľov
	Indikátory viažuce sa ku špecifickému (operatívnemu cieľu)					
	Názov indikátora	**Typ indikátora**	**Dátový set pre jeho monitorovanie**	**Vstupná hodnota**	**Cieľová hodnota**	**Väzba na nadradené stratégie**
	Množstvo vytriedeného odpadu	Ukazovateľ výsledkový	Evidencia Obecný úrad Halič	40,603%	65%	áno
PRIORITNÁ OBLASŤ	**2. Obec pre všetkých**					
Špecifické ciele	**Doba realizácie**	**Partneri pre implementáciu PRO**		**Väzba na výzvy, potenciálny, limity, problémy impulzy na ktoré špecifický cieľ reaguje**		
2.1.1 Zvyšovanie zamestnanosti na miestnej úrovni	1Q 2022 – 4 Q 2026	**Hlavný partner**	Obec Halič Podnikateľské subjekty na území obce Vlastníci nehnuteľností Neziskové organizácie Pozemkové spoločenstvá	- možnosti spolufinancovania rozvojových aktivít zo zdrojov EÚ - bariéry pri získavaní prostriedkov z fondov EÚ - nevyužitie prístupných zdrojov pre rozvoj obce vo všetkých smeroch - možnosti rekvalifikácie obyvateľov - nízky záujem firiem investovať v menších obciach - nezáujem občanov o vyššie vzdelanie, príp. rekvalifikáciu - klesajúci počet ekonomicky aktívneho obyvateľstva a negatívny demografický vývoj - chýbajúce sociálne služby - nedostatočné odpadové hospodárstvo		
		Spolupracujúci partneri	Štátne podniky a organizácie, BBSK			
	Väzba na nadradené a sektorálne stratégie		**Väzba na ostatné ciele PRO**		**Očakávaný dopad**	
	Stratégia	**Väzba**	**Ciele**	**Väzba**	**Cieľová skupina**	**Predpokladaný dopad na cieľovú skupinu**
	Partnerská dohoda, **Národná stratégia regionálneho**	Priamo a nepriamo podporuje napĺňanie	Ciele: 1.1.3, 3.2.3	Zvyšovanie zamestnanosti na miestnej úrovni	Obyvatelia obce, podnikateľské subjekty	Zvýšenie zamestnanosti v obci

	rozvoja SR, Program hospodárskeho a sociálneho rozvoja BBSK, RIÚS BBK, Stratégia environmentálnej politiky Slovenskej republiky do roku 2030, a ďalšie sektorové strategické dokumenty	cieľov v danej oblasti		priamo a nepriamo podporí splnenie daných špecifických cieľov		
	Indikátory viažuce sa ku špecifickému (operatívnemu cieľu)					
	Názov indikátora	**Typ indikátora**	**Dátový set pre jeho monitorovanom**	**Vstupná hodnota**	**Cieľová hodnota**	**Väzba na nadradené stratégie**
	Počet novovytvorených pracovných miest	Ukazovateľ dopadu - výsledkový	Úrad práce sociálnych vecí a rodiny	0	8	áno

Špecifické ciele	**Doba realizácie**	**Partneri pre implementáciu PRO**		**Väzba na výzvy, potenciálny, limity, problémy impulzy na ktoré špecifický cieľ reaguje**
2.1.2 Zlepšenie dostupnosti bývania	1Q 2022 – 4 Q 2027	**Hlavný partner**	Obec Halič, Podnikateľské subjekty na území obce, Vlastníci nehnuteľností Neziskové organizácie Pozemkové spoločenstvá	- možnosti spolufinancovania rozvojových aktivít zo zdrojov EÚ - bariéry pri získavaní prostriedkov z fondov EÚ - nevyužitie prístupných zdrojov pre rozvoj obce vo všetkých smeroch - chýbajúce sociálne služby terénne, ambulantné, aj pobytové ako aj komunitné služby - nízky záujem firiem investovať v menších obciach - nedostatok investičného kapitálu a vlastných zdrojov - klesajúci počet ekonomicky aktívneho obyvateľstva a negatívny demografický vývoj - odchod vzdelanej pracovnej sily - nedostatok pripravených stavebných pozemkov - nevysporiadané majetkovo-právne vzťahy
		Spolupracujúci partneri	Štátne organizácie, BBSK	

Väzba na nadradené a sektorálne stratégie		**Väzba na ostatné ciele PRO**		**Očakávaný dopad**	
Stratégia	**Väzba**	**Ciele**	**Väzba**	**Cieľová skupina**	**Predpokladaný dopad na**

						cieľovú skupinu
	Partnerská dohoda, **Národná stratégia regionálneho rozvoja SR**, **Program hospodárskeho a sociálneho rozvoja BBSK**, Stratégie environmentálnej politiky Slovenskej republiky do roku 2030, a ďalšie sektorové strategické dokumenty	Priamo a nepriamo podporuje napĺňanie cieľov v danej oblasti	Ciele: 2.1.1, 3.2.3	Zlepšenie dostupnosti bývania priamo a nepriamo podporí splnenie daných špecifických cieľov.	Obyvatelia obce	Zlepšenie dostupnosti bývania v obci Halič, zlepšenie demografickej situácie v obci
	Indikátory viažuce sa ku špecifickému (operatívnemu cieľu)					
	Názov indikátora	**Typ indikátora**	**Dátový set pre jeho monitorovanom**	**Vstupná hodnota**	**Cieľová hodnota**	**Väzba na nadradené stratégie**
	Počet vybudovaných nájomných bytov	Ukazovateľ výsledkový	Evidencia Obecný úrad Halič	0	14	-
	Počet domácností využívajúcich novovybudované inžinierske siete	Ukazovateľ výsledkový	Evidencia Obecný úrad Halič	0	25	-
Špecifické ciele	**Doba realizácie**	**Partneri pre implementáciu PRO**		**Väzba na výzvy, potenciálny, limity, problémy impulzy na ktoré špecifický cieľ reaguje**		
2.1.3 Vytvoriť predpoklady pre efektívne, kvalitné a udržateľné služby sociálnej a zdravotnej starostlivosti	1Q 2021 – 4 Q 2025	**Hlavný partner**	Neziskové organizácie	- možnosti spolufinancovania rozvojových aktivít zo zdrojov EÚ - bariéry pri získavaní prostriedkov z fondov EÚ - nevyužitie prístupných zdrojov pre rozvoj obce vo všetkých smeroch - nízky záujem firiem investovať v menších obciach - nedostatok investičného kapitálu a vlastných zdrojov - klesajúci počet ekonomicky aktívneho obyvateľstva a negatívny demografický vývoj - odchod vzdelanej pracovnej sily - využitie smart technológií		
		Spolupracujúci partneri	Štátne organizácie, BBSK			

	Väzba na nadradené a sektorálne stratégie		Väzba na ostatné ciele PRO		Očakávaný dopad	
	Stratégia	**Väzba**	**Ciele**	**Väzba**	**Cieľová skupina**	**Predpokladaný dopad na cieľovú skupinu**
	Partnerská dohoda, Národná stratégia regionálneho rozvoja SR, **Program hospodárskeho a sociálneho rozvoja BBSK, RIÚS BBK**, Stratégie environmentálnej politiky Slovenskej republiky do roku 2030, a ďalšie sektorové strategické dokumenty	Priamo a nepriamo podporuje napĺňanie cieľov danej oblasti	Ciele: 2.1.1, 2.1.2, 3.2.3	Zlepší sa kvalita a dostupnosť sociálnej a zdravotnej starostlivosti	Obyvatelia obce a obyvatelia spádových obcí	Zvýšenie komfortu dostupnosti a kvality služieb
	Indikátory viažuce sa ku špecifickému (operatívnemu cieľu)					
	Názov indikátora	**Typ indikátora**	**Dátový set pre jeho monitorovanom**	**Vstupná hodnota**	**Cieľová hodnota**	**Väzba na nadradené stratégie**
	Počet novovytvorených pracovných miest	Ukazovateľ výsledkový	Úrad práce sociálnych vecí a rodiny	0	7	-
	Počet klientov využívajúcich služby zdravotníckeho zariadenia	Ukazovateľ výsledkový	Evidencia Obecný úrad	0	12	-
	Počet klientov využívajúcich sociálne služby Opatrovateľskej služby, denného stacionára a Denného centra	Ukazovateľ výsledkový	Evidencia Obecný úrad	14	34	-

Špecifické ciele	**Doba realizácie**	**Partneri pre implementáciu PRO**		**Väzba na výzvy, potenciálny, limity, problémy impulzy na ktoré špecifický cieľ reaguje**
2.1.4 Vytvorenie podmienok pre	1Q 2022 – 4 Q 2023	**Hlavný partner**	Neziskové organizácie	- možnosti spolufinancovania rozvojových aktivít zo zdrojov EÚ - bariéry pri získavaní prostriedkov z fondov EÚ

efektívne trávenie voľného času detí a mládeže				- nevyužitie prístupných zdrojov pre rozvoj obce vo všetkých smeroch - nedostatok investičného kapitálu a vlastných zdrojov - klesajúci počet ekonomicky aktívneho obyvateľstva a negatívny demografický vývoj - odchod vzdelanej pracovnej sily - využitie smart technológií		
	Väzba na nadradené a sektorálne stratégie		**Väzba na ostatné ciele PRO**		**Očakávaný dopad**	
	Stratégia	**Väzba**	**Ciele**	**Väzba**	**Cieľová skupina**	**Predpokladaný dopad na cieľovú skupinu**
	Partnerská dohoda, Národná stratégia regionálneho rozvoja SR, **Program hospodárskeho a sociálneho rozvoja BBSK, RIÚS BBK**, Stratégie environmentálnej politiky Slovenskej republiky do roku 2030, a ďalšie sektorové strategické dokumenty	Priamo a nepriamo podporuje napĺňanie cieľov danej oblasti	Ciele: 2.1.1, 2.1.2	Vytvorenie podmienok pre efektívne trávenie voľného času detí a mládeže nepriamo podporí dané ciele	Obyvatelia obce – deti a mládež a obyvatelia spádových obcí	Zvýšenie komfortu dostupnosti a kvality služieb pre cieľovú skupinu obyvateľstva
	Indikátory viažuce sa ku špecifickému (operatívnemu cieľu)					
	Názov indikátora	**Typ indikátora**	**Dátový set pre jeho monitorovanom**	**Vstupná hodnota**	**Cieľová hodnota**	**Väzba na nadradené stratégie**
	Počet osôb využívajúcich detské dopravné ihrisko	Ukazovateľ výsledkový	Evidencia Obecného úradu Halič	0	150	-
	Počet osôb využívajúcich centrum pre deti a mládež	Ukazovateľ výsledkový	Evidencia Obecného úradu Halič	0	45	-
Špecifické ciele	**Doba realizácie**	**Partneri pre implementáciu PRO**		**Väzba na výzvy, potenciálny, limity, problémy impulzy na ktoré špecifický cieľ reaguje**		

2.2.1 Využitie prírodného a kultúrneho potenciálu obce pre rozvoj cestovného ruchu	1Q 2022 – 4 Q 2023	**Hlavný partner**	Neziskové organizácie BBSK	- možnosti spolufinancovania rozvojových aktivít zo zdrojov EÚ - bariéry pri získavaní prostriedkov z fondov EÚ - nevyužitie prístupných zdrojov pre rozvoj obce vo všetkých smeroch - nízky záujem firiem investovať v menších obciach - nedostatok investičného kapitálu a vlastných zdrojov - klesajúci počet ekonomicky aktívneho obyvateľstva a negatívny demografický vývoj - využitie danosti územia pre rozvoj turistiky a s tým súvisiaci rozvoj vidieka - využitie smart technológií		
	Väzba na nadradené a sektorálne stratégie					**Väzba na**
	Stratégia	**Väzba**	**Ciele**	**Väzba**	**Cieľová skupina**	**Predpokladaný dopad na cieľovú skupinu**
	Partnerská dohoda, Národná stratégia regionálneho rozvoja SR, **Program hospodárskeho a sociálneho rozvoja BBSK, RIÚS BBK**, Stratégie environmentálnej politiky Slovenskej republiky do roku 2030, a ďalšie sektorové strategické dokumenty	Priamo a nepriamo podporuje napĺňanie cieľov danej oblasti	Ciele: 1.1.2, 2.2.2, 2.1.1, 3.2.1, 3.2.3	Využitie prírodného a kultúrneho potenciálu napomôže priamo rozvoju cestovného ruchu v obci	Obyvatelia obce, obyvatelia spádových obcí, podnikateľské subjekty, návštevníci obce	Rozšírenie ponuky pre cestovný ruch, príležitosti pre podnikateľský sektor, zvýšenie návštevnosti obce, skultúrnenie obce
	Indikátory viažuce sa ku špecifickému (operatívnemu cieľu)					
	Názov indikátora	**Typ indikátora**	**Dátový set pre jeho monitorovanom**	**Vstupná hodnota**	**Cieľová hodnota**	**Väzba na nadradené stratégie**
	Dĺžka vybudovaného náučného chodníka	Ukazovateľ výsledkový	Evidencia Obecný úrad Halič	0	3,6	áno
Špecifické ciele	**Doba realizácie**	**Partneri pre implementáciu PRO**		**Väzba na výzvy, potenciálny, limity, problémy impulzy na ktoré špecifický cieľ reaguje**		
2.2.2 Budovanie infraštruktúry	1Q 2021– 4 Q 2026	**Hlavný partner**	Neziskové organizácie, susedné obce	- možnosti spolufinancovania rozvojových aktivít zo zdrojov EÚ - bariéry pri získavaní prostriedkov z fondov EÚ		

cestovného ruchu				- nevyužitie prístupných zdrojov pre rozvoj obce vo všetkých smeroch - nízky záujem firiem investovať v menších obciach - nedostatok investičného kapitálu a vlastných zdrojov - klesajúci počet ekonomicky aktívneho obyvateľstva a negatívny demografický vývoj - využitie daností územia pre rozvoj turistiky a s tým súvisiaci rozvoj vidieka - využitie smart technológií		
	Väzba na nadradené a sektorálne stratégie					
	Stratégia	**Väzba**	**Ciele**	**Väzba**	**Cieľová skupina**	**Predpokladaný dopad na cieľovú skupinu**
	Partnerská dohoda, Národná stratégia regionálneho rozvoja SR, **Program hospodárskeho a sociálneho rozvoja BBSK, RIÚS BBK**, Stratégie environmentálnej politiky Slovenskej republiky do roku 2030, a ďalšie sektorové strategické dokumenty	Priamo a nepriamo podporuje napĺňanie cieľov danej oblasti	Ciele: 1.1.2, 2.2.2, 2.1.1, 3.2.1, 3.2.3	Budovanie infraštruktúry cestovného ruchu priamo a nepriamo podporí dosiahnutie daných cieľov	Obyvatelia obce, obyvatelia spádových obcí, podnikateľské subjekty, návštevníci obce	Rozšírenie ponuky pre cestovný ruch, príležitosti pre podnikateľský sektor, zvýšenie návštevnosti obce, skultúrnenie obce
	Indikátory viažuce sa ku špecifickému (operatívnemu cieľu)					
	Názov indikátora	**Typ indikátora**	**Dátový set pre jeho monitorovanom**	**Vstupná hodnota**	**Cieľová hodnota**	**Väzba na nadradené stratégie**
	Dĺžka vybudovaných cyklochodníkov	Ukazovateľ výsledkový	Evidencia Obecný úrad Halič	0km	4km	áno
	Počet vybudovaných a zmodernizovaných prvkov cestovného ruchu	Ukazovateľ výsledkový	Evidencia Obecný úrad Halič	0	4	áno
Špecifické ciele						
3.1.1 Chytrá mobilita – Udržateľný,	1Q 2022 – 4 Q 2023	**Hlavný partner**	Obyvatelia obce, Podnikateľsk	- možnosti spolufinancovania rozvojových aktivít zo zdrojov EÚ - bariéry pri získavaní prostriedkov z fondov EÚ		

inovatívny a bezpečný dopravný systém			é subjekty na území obce, Návštevníci	- nevyužitie prístupných zdrojov pre rozvoj obce vo všetkých smeroch - nízky záujem firiem investovať v menších obciach - nedostatok investičného kapitálu a vlastných zdrojov - využitie smart technológií - dobrý stav životného prostredia - vybudovaná infraštruktúra -nevysporiadané majetkovo-právne vzťahy		
		Spolupracujúci partneri	Štátne podniky a organizácie, BBSK			
	Väzba na nadradené a sektorálne stratégie		**Väzba na ostatné ciele PRO**		**Očakávaný dopad**	
	Stratégia	**Väzba**	**Ciele**	**Väzba**	**Cieľová skupina**	**Predpokladaný dopad na cieľovú skupinu**
	Partnerská dohoda, Národná stratégia regionálneho rozvoja SR, **Program hospodárskeho a sociálneho rozvoja BBSK, RIÚS BBK, Plán udržateľnej mobility BBSK** Stratégie environmentálnej politiky Slovenskej republiky do roku 2030 a ďalšie sektorové strategické dokumenty	Priamo a nepriamo podporuje napĺňanie cieľov danej oblasti	Ciele: 1.1.2, 2.1.1, 2.1.2, 2.1.3, 3.2.3	Chytrá mobilita – Udržateľný, inovatívny a bezpečný dopravný systém priamo a nepriamo podporia splnenie daných cieľov	Občania obce, návštevníci obce, podnikateľské subjekty	Zvýšenie komfortu a bezpečnosti dopravy. Zlepšenie stavu dopravnej infraštruktúry.
	Indikátory viažuce sa ku špecifickému (operatívnemu cieľu)					
	Názov indikátora	**Typ indikátora**	**Dátový set pre jeho monitorovanom**	**Vstupná hodnota**	**Cieľová hodnota**	**Väzba na nadradené stratégie**
	Dĺžka obnovených a vybudovaných miestnych komunikácií	Ukazovateľ výsledkový	Evidencia Obecný úrad	0	3,5 km	-

	Dĺžka obnovených a vybudovaných chodníkov	Ukazovateľ výsledkový	Evidencia Obecný úrad	0	988,95m + Hviezdoslavova, Družstevná, Partizánska+ chodníky v cintoríne	áno
	Dĺžka vybudovaných príjazdových jazdných pruhov VOD	Ukazovateľ výsledkový	Evidencia Obecný úrad	0	114,40m	áno
	Počet vybudovaných a zmodernizovaných zastávok VOD	Ukazovateľ výsledkový	Evidencia Obecný úrad	0	6	áno

Špecifické ciele	**Doba realizácie**	**Partneri pre implementáciu PRO**		**Väzba na výzvy, potenciálny, limity, problémy impulzy na ktoré špecifický cieľ reaguje**		
3.1.2 Chytrý život – Podpora udržateľnosti kultúrnych inštitúcií	1Q 2022 – 4 Q 2022	**Hlavný partner**	Obyvatelia obce Neziskové organizácie	- možnosti spolufinancovania rozvojových aktivít zo zdrojov EÚ - bariéry pri získavaní prostriedkov z fondov EÚ - nevyužitie prístupných zdrojov pre rozvoj obce vo všetkých smeroch - nedostatok investičného kapitálu a vlastných zdrojov - využitie smart technológií - vybudovaná infraštruktúra - existencia turistických atrakcií v obci a blízkom okolí - možnosť spolupráce s obcami v rámci regiónu - existencia kultúrnych a športových zariadení		
		Spolupracujúci partneri	Neziskové organizácie, BBSK			
	Väzba na nadradené a sektorálne stratégie		**Väzba na ostatné ciele PRO**		**Očakávaný dopad**	
	Stratégia	**Väzba**	**Ciele**	**Väzba**	**Cieľová skupina**	**Predpokladaný dopad na cieľovú skupinu**
	Partnerská dohoda, Národná stratégia regionálneho rozvoja SR, **Program hospodárskeho a sociálneho rozvoja BBSK**, **RIÚS BBK,** Stratégie environmentálnej politiky	Priamo a nepriamo prispieva k napĺňaniu cieľov v danej oblasti	Ciele: 2.2.1, 2.2.2, 2.1.2, 2.1.3. 2.1.1	Realizácia a modernizácia multifunkčnej sály v dome kultúry priamo a nepriamo podporí plnenie daných cieľov	Obyvatelia obce, návštevníci obce	Zvýšenie životného štandardu pre obyvateľov a rozšírenie ponúkaných služieb.

	Slovenskej republiky do roku 2030, a ďalšie sektorové strategické dokumenty					
	Indikátory viažuce sa ku špecifickému (operatívnemu cieľu)					
	Názov indikátora	**Typ indikátora**	**Dátový set pre jeho monitorovanom**	**Vstupná hodnota**	**Cieľová hodnota**	**Väzba na nadradené stratégie**
	Počet zmodernizovaných kultúrnych zariadení	Ukazovateľ výsledkový	Evidencia Obecný úrad	0	2	áno
	Počet návštevníkov kultúrnych zariadení	Ukazovateľ dopadu	Evidencia Obecný úrad	300	3000 ročne	áno
Špecifické ciele	**Doba realizácie**	**Partneri pre implementáciu PRO**		**Väzba na výzvy, potenciálny, limity, problémy impulzy na ktoré špecifický cieľ reaguje**		
3.1.3 Chytrá mobilita – Zlepšenie dopravnej, technickej a informačnej vybavenosti obce	1Q 2022 – 4 Q 2025	**Hlavný partner**	Obyvatelia obce Návštevníci obce Podnikateľské subjekty na území obce Vlastníci nehnuteľností	- možnosti spolufinancovania rozvojových aktivít zo zdrojov EÚ - bariéry pri získavaní prostriedkov z fondov EÚ - nevyužitie prístupných zdrojov pre rozvoj obce vo všetkých smeroch - nedostatok investičného kapitálu a vlastných zdrojov - využitie smart technológií - vybudovaná infraštruktúra - existencia turistických atrakcií v obci a blízkom okolí - negatívny demografický vývoj - existencia kultúrnych a športových zariadení		
		Spolupracujúci partneri	Štátne podniky a organizácie, BBSK			
	Väzba na nadradené a sektorálne stratégie		**Väzba na ostatné ciele PRO**		**Očakávaný dopad**	
	Stratégia	**Väzba**	**Ciele**	**Väzba**	**Cieľová skupina**	**Predpokladaný dopad na cieľovú skupinu**
	Partnerská dohoda, Národná stratégia regionálneho rozvoja SR, **Program hospodárskeho a sociálneho rozvoja BBSK, RIÚS BBK,**	Priamo a nepriamo prispieva k napĺňaniu cieľov danej oblasti	Ciele: 1.1.2, 2.1.2	Zlepšenie dopravnej, technickej a informačnej vybavenosti obce nepriamo podporí plnenie	Občania obce, podnikateľské subjekty, návštevníci obce	Zvýšenie komfortu a dostupnosti služieb. Zvýšenie životnej úrovne obyvateľstva obce, skultúrnenie

	Stratégie environmentálnej politiky Slovenskej republiky do roku 2030 a ďalšie sektorové strategické dokumenty			daných cieľov		prostredia, vytvorenie nových a možností pre športovanie.
	Indikátory viažuce sa ku špecifickému (operatívnemu cieľu)					
	Názov indikátora	**Typ indikátora**	**Dátový set pre jeho monitorovanom**	**Vstupná hodnota**	**Cieľová hodnota**	**Väzba na nadradené stratégie**
	Revitalizované otvorené priestranstvá vnútroblokov m^2	Ukazovateľ výsledkový	Evidencia Obecný úrad Halič	0	Podľa PD	áno
	Dĺžka vybudovanej atletickej dráhy	Ukazovateľ výsledkový	Evidencia Obecný úrad Halič	0	300 m	-
	Počet osadených ampliónov verejného rozhlasu v miestnej časti Telka	Ukazovateľ výsledkový	Evidencia Obecný úrad Halič	0	3	áno
	Počet osadených lámp verejného osvetlenia v cintoríne	Ukazovateľ výsledkový	Evidencia Obecný úrad Halič	0	5	áno
	Plocha vyhradeného priestranstva pre venčenie a cvičenie psov	Ukazovateľ výsledkový	Evidencia Obecný úrad Halič	0	200m2	-
	Plocha zrekonštruovaných verejných plôch	Ukazovateľ výsledkový	Evidencia Obecný úrad Halič	0	400m2	áno
	Kapacita podporenej infraštruktúry - Odhad počtu užívateľov, ktorí budú používať nové alebo zlepšené vybavenie	Ukazovateľ výsledkový	Evidencia Obecný úrad Halič	0	250	áno
	Počet vysporiadaných pozemkov	Ukazovateľ výsledkový	Evidencia Obecný úrad Halič	0	20	nie
	Plocha zrekonštruovaného domu smútku	Ukazovateľ výsledkový	Evidencia Obecný úrad Halič	0	80m2	áno

3.4 Strategický prístup pre dosiahnutie vízie a hlavného cieľa, priorít a systému cieľov PRO

Stratégia PRO Obce Halič je založená na čo najefektívnejšom a udržateľnom využívaní vlastných zdrojov obce, s využitím inovácií, teda sa dá charakterizovať ako OFENZÍVNA SMART stratégia.

3.5 Partneri pre implementáciu PRO a stratégia ich zapojenia

P.č.	Názov	Záujem v konkrétnom projekte v rámci PHSR	Vyhodnotenie, poznámky
1.	Obecný úrad Halič	Výkonný a administratívny orgán	
2.	Aktívni občania	Konzultačný a poradný orgán	
3.	Subjekty pôsobiace v cestovnom ruchu v regióne	Zapojené pri príprave a realizácii nástrojov v oblasti cestovného ruchu	
4.	Zamestnávatelia pôsobiaci v regióne	spolupráca pri implementácii nástrojov v oblasti zamestnanosti a podnikateľského prostredia	
5.	Susedné obce z regiónu	spolupráca pri implementácii nástrojov s presahom územia (infraštruktúra, cestovný ruch)	

4. Implementačný plán a plán monitorovania

4.1. Nástroje na implementáciu stratégie, postup pri implementácii PRO (rozdelenie úloh, činností a zodpovedností, časový harmonogram, implementačná štruktúra vrátane princípov, procesov a systému riadenia implementácie a riadenia rizík)

Nástroje (opatrenia/aktivity/investície/programy/projekty) na dosiahnutie špecifického cieľa

Špeci-fický cieľ	Nástroj/Aktivita/Projekt	Nositeľ projektu/zod povednosť	Miesto	Časový harmonogram		Monitoring/ukazovatele
1.1.1	Zvýšenie energetickej efektívnosti budovy obecného úradu	Obec Halič	Halič	2021	2022	Počet zrekonštruovaných budov so zvýšenou energetickou efektívnosťou Úspora energie
1.1.1	Modernizácia verejného osvetlenia	Obec Halič	Halič	2025	2025	% zmodernizovaného verejného osvetlenia
1.1.2	Cyklotrasa Halič-Tomášovce	Obec Halič	Halič	2024	2025	Dĺžka novovybudovaných cyklistických chodníkov
1.1.2	Cyklistický chodník Halič-Lučenec-trasa E	Obec Halič	Halič	2023	2025	Dĺžka novovybudovaných cyklistických chodníkov
1.1.3	Vybudovanie zberného dvora s kompostárňou	Obec Halič	Halič	2021	2023	Množstvo vytriedeného odpadu
1.1.3	Zefektívnenie systému zberu KO	Obec Halič	Halič	2022	2027	Množstvo vytriedeného odpadu
1.1.3	Nákup kompostérov a nádob BRKO	Obec Halič	Halič	2022	2023	Množstvo vytriedeného odpadu
2.1.1	Obecný sociálny podnik	Obec Halič	Halič	2022	2026	Počet novovytvorených pracovných miest
2.1.2	Výstavba nájomných bytov	Obec Halič	Halič	2022	2027	Počet vybudovaných nájomných bytov
2.1.2	Výstavba infraštruktúry pre individuálnu bytovú výstavbu Halič-Horné pole	Obec Halič	Halič	2022	2027	Počet domácností využívajúcich novovybudované inžinierske siete

2.1.3	Vybudovanie centra integrovanej zdravotnej starostlivosti Halič	Obec Halič	Halič	2022	2025	Počet novovytvorených pracovných miest Počet klientov využívajúcich služby zdravotníckeho zariadenia
2.1.3	Rekonštrukcia budovy sociálnych služieb	Obec Halič	Halič	2022	2023	Počet klientov využívajúcich sociálne služby Opatrovateľskej služby a Denného centra
2.1.4	Vybudovanie centra pre deti a mládež - priestoru pre trávenie voľného času detí a mládeže	Obec Halič	Halič	2022	2026	Počet osôb využívajúcich centrum pre deti a mládež
2.1.4	Vybudovanie detského dopravného ihriska	Obec Halič	Halič	2022	2026	Počet osôb využívajúcich detské dopravné ihrisko
2.2.1	Náučný chodník spájajúci miestne historické a kultúrne pamätihodnosti	Obec Halič	Halič	2022	2023	Dĺžka vybudovaného náučného chodníka
2.2.1	Revitalizácia lesíka „Feňveš“ a zmena jeho využitia na rekreačný lesopark	Obec Halič	Halič	2023	2025	Počet vybudovaných a zmodernizovaných prvkov cestovného ruchu
2.2.2	Rekonštrukcia budovy bývalej železničnej stanice	Obec Halič	Halič	2024	2026	Počet vybudovaných a zmodernizovaných prvkov cestovného ruchu
2.2.2	Vybudovanie parku miniatúr	Obec Halič	Halič	2021	2022	Počet vybudovaných a zmodernizovaných prvkov cestovného ruchu
2.2.2	Hasičská zbrojnica rekonštrukcia a nadstavba objektu	Obec Halič	Halič	2021	2023	Počet vybudovaných a zmodernizovaných prvkov cestovného ruchu
2.2.2	Cyklistický chodník Halič – Lučenec – trasa E	Obec Halič Mesto Lučenec	Halič	2023	2025	Dĺžka vybudovaných cyklistických chodníkov
2.2.2	Cyklotrasa Halič-Tomášovce	Obec Halič/Obec Tomášovce	Halič/ Tomášovce	2024	2025	Dĺžka vybudovaných cyklistických chodníkov
3.1.1	Budovanie a rekonštrukcia autobusových zastávok	Obec Halič	Halič / Halič - Telka	2022	202	Dĺžka vybudovaných príjazdových jazdných pruhov VOD Počet vybudovaných a zmodernizovaných zastávok VOD
3.1.1	Rekonštrukcia miestnych komunikácií v obci Halič	Obec Halič	Halič	2022	2024	Dĺžka obnovených a vybudovaných miestnych komunikácií
3.1.1	Budovanie a rekonštrukcia chodníka ul. Mieru II. etapa	Obec Halič	Halič	2022	2022	Dĺžka obnovených a vybudovaných chodníkov
3.1.1	Rekonštrukcia chodníkov na uliciach: Hviezdoslavova, Družstevná, Partizánska	Obec Halič	Halič	2022	2027	Dĺžka zrekonštruovaných chodníkov
3.1.1	Vybudovanie chodníkov v cintoríne	Obec Halič	Halič	2022	2025	Dĺžka vybudovaných chodníkov

3.1.2	Realizácia modernizácie multifunkčnej sály v kultúrnom dome	Obec Halič	Halič	2022	2022	Počet zmodernizovaných kultúrnych zariadení Počet návštevníkov kultúrnych zariadení
3.1.3	Revitalizácia vnútrobloku na uliciach Školská a Družstevná	Obec Halič	Halič	2022	2023	Revitalizované otvorené priestranstvá vnútroblokov m^2
3.1.3	Vybudovanie atletickej dráhy v športovom areáli ZŠ s MŠ	Obec Halič	Halič	2022	2022	Dĺžka vybudovanej atletickej dráhy
3.1.3	Rekonštrukcia športového areálu TJ Slovan Halič	Obec Halič	Halič	2024	2025	Plocha zrekonštruovaného areálu
3.1.3	Verejné priestranstvo pre venčenie a cvičenie psov	Obec Halič	Halič	2022	2024	Plocha vyhradeného priestranstva pre venčenie a cvičenie psov
3.1.3	Rekonštrukcia domu smútku	Obec Halič	Halič	2022	2025	Plocha zrekonštruovaného domu smútku
3.1.3	Vybudovanie urnového hája v cintoríne a úpravy oplotenia a studne	Obec Halič	Halič	2022	2025	Kapacita podporenej infraštruktúry - Odhad počtu užívateľov, ktorí budú používať nové alebo zlepšené vybavenie
3.1.3	Vybudovanie osvetlenia v cintoríne	Obec Halič	Halič	2022	2025	Počet osadených lámp verejného osvetlenia v cintoríne
3.1.3	Rekonštrukcia parkovacích miest, ciest a chodníkov pred a v areáli ZŠ s MŠ + odvod dažďovej vody	Obec Halič	Halič	2022	2024	Plocha zrekonštruovaných verejných plôch
3.1.3	Rozšírenie miestneho rozhlasu v časti Telka	Obec Halič	Halič	2022	2022	Počet osadených ampliónov miestneho rozhlasu v časti Telka
3.1.3	Vysporiadanie vlastníckych vzťahov v miestnej časti Telka	Obec Halič	Halič	2022	2026	Počet vysporiadaných pozemkov
3.1.3	Zámer úpravy miestnej časti Telka (vybudovanie detského ihriska, oddychovej zóny)	Obec Halič	Halič	2026	2027	

4.2 Systém monitorovania a hodnotenia napĺňania PRO

Cieľom monitorovania a hodnotenia je zostaviť komplexnú informáciu o tom, ako sa plnia opatrenia navrhnuté v Programe rozvoja obce. Koordinátorom monitorovania je starosta obce. Úlohou koordinátora bude poslať1x ročne podkladové materiály všetkým členom monitorovacieho výboru (v prípade obce Halič Obecnému zastupiteľstvu) a tiež predložiť monitorovaciu správu obecnému zastupiteľstvu 1x ročne, vrátane vyhodnotenia merateľných ukazovateľov.

Výstupom bude monitorovacia správa obsahujúca návrh opatrení a aktualizácie PRO. Táto bude schvaľovaná obecným zastupiteľstvom. Opatrenia a aktualizácie schválené zastupiteľstvom sa stanú súčasťou Programu rozvoja obce.

Zákon 309/2014 Z. z. upravuje povinnosť obce predkladať Banskobystrickému samosprávnemu kraju správy o plnení Programu rozvoja obce – do 31. 5.

Názov indikátora/ míľnika/ ukazovateľa efektívnosti	Spôsob monitorovania	Časové body monitorovania	Územná podrobnosť monitorovania	Zodpovednosť za monitoring
Počet zrealizovaných projektov/nástrojov	*Evidencia obce*	*31.12. v každom roku platnosti*	*Obec*	*Starosta obce*
Miera plnenia ukazovateľov	*Evidencia obce*	*31.12. v každom roku platnosti*	*Obec*	*Starosta obce*
Výška preinvestovaných prostriedkov do nástrojov a opatrení	*Evidencia obce*	*31.12. v každom roku platnosti*	*Obec*	*Starosta obce*

5. Plán využitia/aktivizácie zdrojov vrátane finančného plánu

Identifikátor	Strategický cieľ (označenie a názov)	Rok			Spolu	Program/ podprogram rozpočtu
		N	N+1	N+2		
Špecifický cieľ (označenie)						
1.1.1	*Zvýšenie energetickej efektívnosti budovy obecného úradu*	*EUR*	*EUR*	*236 000.-EUR*	*236 000.-EUR*	EŠIF, Štátny rozpočet, Vlastné zdroje
1.1.1	*Modernizácia verejného osvetlenia*	*EUR*	*EUR*	*25 000.- EUR*	*25 000.- EUR*	Vlastné zdroje, Envirofond, EŠIF, Štátny rozpočet
1.1.2 2.2.2	*Cyklotrasa Halič-Tomášovce*	*EUR*	*EUR*	*22 000.- EUR*	*22 000.- EUR*	EŠIF, Štátny rozpočet, Rozpočet BBSK, Vlastné zdroje
1.1.2 2.2.2	*Cyklistický chodník Halič-Lučenec-trasa E*	*EUR*	*EUR*	*900 000.-EUR*	*900 000.- EUR*	EŠIF, Štátny rozpočet, Rozpočet BBSK, Vlastné zdroje

1.1.3	*Vybudovanie zberného dvora s kompostárňou*	*EUR*	*EUR*	*520 000.-EUR*	*520 000.-EUR*	EŠIF, MZPSR, Envirofond, Vlastné zdroje
1.1.3	*Zefektívnenie systému zberu KO*	*EUR*	*EUR*	*170.000,- EUR*	*170.000,- EUR*	EŠIF, MZPSR, Envirofond, Vlastné zdroje
1.1.3	*Nákup kompostérov a nádob BRKO*	*EUR*	*EUR*	*18 000.-EUR*	*18 000.-EUR*	EŠIF, MZPSR, Envirofond, Vlastné zdroje
2.1.1	*Obecný sociálny podnik*	*EUR*	*EUR*	*80 000.- EUR*	*80 000.- EUR*	EŠIF, Štátny rozpočet, Rozpočet BBSK, Vlastné zdroje
2.1.2	*Výstavba nájomných bytov*	*EUR*	*EUR*	*1 105 000.- EUR*	*1 105 000.- EUR*	EŠIF, Štátny rozpočet, Rozpočet BBSK, Vlastné zdroje, ŠFRB SR
2.1.2	*Výstavba infraštruktúry pre individuálnu bytovú výstavbu Halič- Horné pole*	*EUR*	*EUR*	*800 000.-EUR*	*800 000.- EUR*	Vlastné zdroje, EŠIF, Štátny rozpočet
2.1.3	*Vybudovanie centra integrovanej zdravotnej starostlivosti Halič*	*EUR*	*EUR*	*780 000.-EUR*	*780 000.- EUR*	Vlastné zdroje, EŠIF, Štátny rozpočet, MIRRISR
2.1.3	*Rekonštrukcia budovy sociálnych služieb*	*EUR*	*EUR*	*780 000 ,- EUR*	*780.000,- EUR*	EŠIF, Vlastné zdroje, Štátny rozpočet, MIRRISR
2.1.4	*Vybudovanie centra pre deti a mládež - priestoru pre trávenie voľného času detí a mládeže*	*EUR*	*EUR*	*40 000.-EUR*	*40 000.-EUR*	EŠIF, Vlastné zdroje, Štátny rozpočet, MIRRISR
2.1.4	*Vybudovanie detského dopravného ihriska*	*EUR*	*EUR*	*60 000.-EUR*	*60 000.-EUR*	EŠIF, Vlastné zdroje, Štátny rozpočet, MIRRISR
2.2.1	*Náučný chodník spájajúci miestne historické a kultúrne pamätihodnosti*	*EUR*	*EUR*	*320 000.-EUR*	*320 000.- EUR*	Vlastné zdroje, Rozpočet BBSK, Štátny rozpočet, EŠIF
2.2.1	*Revitalizácia lesíka „Feňveš“ a zmena jeho využitia na rekreačný lesopark*	*EUR*	*EUR*	*90 000.-EUR*	*90 000.- EUR*	Štátny rozpočet, Rozpočet BBSK, Súkromné zdroje, Tretí sektor
2.2.2	*Rekonštrukcia budovy bývalej železničnej stanice*	*EUR*	*EUR*	*450 000.-EUR*	*450 000.- EUR*	Vlastné zdroje, EŠIF, Štátny rozpočet
2.2.2	*Vybudovanie parku miniatúr*	*EUR*	*EUR*	*49 000.- EUR*	*49 000.- EUR*	Vlastné zdroje, EŠIF, Štátny rozpočet
2.2.2	*Hasičská zbrojnica rekonštrukcia a nadstavba objektu*	*EUR*	*EUR*	*275 000.-EUR*	*275 000.- EUR*	Vlastné zdroje, EŠIF, Štátny rozpočet

2.5.	*Budovanie a rekonštrukcia autobusových zastávok*	*EUR*	*EUR*	*85 000.- EUR*	*85 000.- EUR*	EŠIF, Rozpočet obce, Štátny rozpočet
3.1.1	*Rekonštrukcia miestnych komunikácií v obci Halič*	*EUR*	*EUR*	*100 000.-EUR*	*100 000.- EUR*	EŠIF, Rozpočet obce, Štátny rozpočet
3.1.1	*Budovanie a rekonštrukcia chodníka ul. Mieru II. Etapa*	*EUR*	*EUR*	*250 000.-EUR*	*250 000.- EUR*	EŠIF, Rozpočet obce, Štátny rozpočet, MIRRISR
3.1.1	*Rekonštrukcia chodníkov na uliciach: Hviezdoslavova, Družstevná, Partizánska*	*EUR*	*EUR*	*180 000.-EUR*	*180 000.-EUR*	EŠIF, Rozpočet obce, Štátny rozpočet, MIRRISR
3.1.1	*Vybudovanie chodníkov v cintoríne*	*EUR*	*EUR*	*25 000.-EUR*	*25 000.-EUR*	EŠIF, Rozpočet obce, Štátny rozpočet, MIRRISR
3.1.2	*Realizácia modernizácie multifunkčnej sály v kultúrnom dome*	*EUR*	*EUR*	*192 700.-EUR*	*192 700.- EUR*	EŠIF, Štátny rozpočet, rozpočet obce
3.1.3	*Revitalizácia vnútrobloku na uliciach Školská a Družstevná*	*EUR*	*EUR*	*215 000.-EUR*	*215 000.- EUR*	EŠIF, Štátny rozpočet, rozpočet obce
3.1.3	*Vybudovanie atletickej dráhy v športovom areáli ZŠ s MŠ*	*EUR*	*EUR*	*115 000.-EUR*	*115 000.- EUR*	EŠIF, Štátny rozpočet, rozpočet obce
3.1.3	*Rekonštrukcia športového areálu TJ Slovan Halič*	*EUR*	*EUR*	*280.000 EUR*	*280.000,- EUR*	EŠIF, Štátny rozpočet, Fond na podporu športu, rozpočet obce
3.1.3	*Verejné priestranstvo pre venčenie a cvičenie psov*	*EUR*	*EUR*	*40 000.-EUR*	*40 000.-EUR*	EŠIF, Štátny rozpočet, rozpočet obce
3.1.3	*Rekonštrukcia domu smútku*	*EUR*	*EUR*	*65 000.-EUR*	*65 000.-EUR*	EŠIF, Štátny rozpočet, rozpočet obce
3.1.3	*Vybudovanie urnového hája v cintoríne a úpravy oplotenia a studne*	*EUR*	*EUR*	*75 000.-EUR*	*75 000.-EUR*	EŠIF, Štátny rozpočet, rozpočet obce
3.1.3	*Vybudovanie osvetlenia v cintoríne*	*EUR*	*EUR*	*20 000.-EUR*	*20 000.-EUR*	EŠIF, Štátny rozpočet, rozpočet obce
3.1.3	*Rekonštrukcia parkovacích miest, ciest a chodníkov pred a v areáli ZŠ s MŠ + odvod dažďovej vody*	*EUR*	*EUR*	*90 000.-EUR*	*90 000.-EUR*	EŠIF, Štátny rozpočet, rozpočet obce

3.1.3	*Rozšírenie miestneho rozhlasu v časti Telka*	*EUR*	*EUR*	*14 000.-EUR*	*14 000.-EUR*	EŠIF, Štátny rozpočet, rozpočet obce
3.1.3	*Vysporiadanie vlastníckych vzťahov k miestnej Telka*	*EUR*	*EUR*	*50.000,- EUR*	*50.000,- EUR*	EŠIF, Štátny rozpočet, rozpočet obce
3.1.3	*Zámer úpravy miestnej časti Telka (vybudovanie detského ihriska, oddychovej zóny)*	*EUR*	*EUR*	*45.000,- EUR*	*45.000,- EUR*	EŠIF, Štátny rozpočet, rozpočet obce

6. **Riziká implementácie a ich prevencia**

Popis rizika	**Väzba rizika na cieľ resp. nástroj implementácie PRO**	**Zhodnotenie významnosti rizika**	**Opatrenie na zníženie rizika**	**Spôsob monitorovania rizika**	**Zodpovednosť za monitorovanie a realizáciu opatrenia**
Finančné	Prioritná oblasť 1, 2, 3	Vysoká	Nedostatok finančných zdrojov na implementáciu	Aktivita obce v oblasti aktivít regionálneho rozvoja, aktívne vyhľadávanie možností nenávratného financovania	Starosta obce
Dosiahnutia merateľných ukazovateľov	Prioritná oblasť 1, 2, 3	Vysoká	Nedosiahnutia stanovených hodnôt merateľných ukazovateľov	Reálne stanovenie plánovaných hodnôt	Starosta obce
Legislatívne	Prioritná oblasť 1, 2, 3	Vysoká	Prekážka v aktuálne platnej legislatíve pri implementácii	Analýza legislatívy pred prípravou programu	Starosta obce
Personálne	Prioritná oblasť 1, 2, 3	Vysoká	Nedostatok personálnych kapacít na implementáciu	Analýza trhu práce, expertov, partnerov	Starosta obce

7. **Riadenie implementácie**

Názov štruktúry kontroly implementácie PRO	**Úlohy a kompetencie v rámci implementácie PRO**
Zastupiteľstvo	Schvaľovanie aktualizácií programu, monitorovacích správ, projektových zámerov
Iné stále orgány, kontroly, riadenia a koordinácie v území	Kontrolór obce – kontrolná činnosť
	-

Názov štruktúry riadenia	**Členovia a ich funkcie**	**Popis kompetencií štruktúry implementácie pri implementácii PRO**	**Popis princípov práce štruktúry implementácie, organizácie práce a rozhodovacích procesov**

implementácie PRO			
Riadiaci výbor	Starosta a obecné zastupiteľstva	Rozhoduje, presadzuje, zadáva úlohy, lobuje smerom k nadriadeným orgánom a zabezpečuje všeobecnú podporu realizácie plánu	Zasadá minimálne 1 krát štvrťročne. Každý člen by mal mať kompetenciu prijať rozhodnutie a mal by zohrávať významnú úlohu v živote obce tak, aby mohol intervenovať pri realizácii a riešiť vznikajúce problémy.
Názov výkonnej štruktúry v procese implementácie PRO	**Členovia a ich funkcie**	**Popis kompetencií štruktúry implementácie pri implementácii PRO**	**Popis princípov práce štruktúry implementácie, organizácie práce a rozhodovacích procesov**
Komisia pre ochranu verejného záujmu	Paľaga Milan, PaedDr., Fajčík Kristián, Mgr., Zdechovan Jaroslav	-	-
Ekonomická komisia	Rehanek Vladimír, Lukáč Marcel, Ing., Hujová Edita, Ing., Turek Jozef, Bukovenová Antónia	- prejednáva návrh rozpočtu obce, jeho zmien, správy o čerpaní rozpočtu a záverečný účet obce a predkladá písomné stanoviská pre rokovanie obecného zastupiteľstva, - prejednáva návrh všeobecne záväzného nariadenia o miestnych daniach a poplatkoch, - prejednáva prijatia úverov a pôžičiek obce, - dohliada na hospodárenie a nakladanie s majetkom obce a majetkom vo vlastníctve štátu prenechanom na dočasné hospodárenie, ak to určujú zásady hospodárenia s majetkom obce, - posudzuje žiadosti o poskytnutie jednorazovej dávky sociálnej pomoci a predkladá návrh na rokovanie obecného zastupiteľstva, - posudzuje návrhy na zabezpečenie sociálnej starostlivosti v obci o starých a ťažko zdravotne postihnutých občanov, rodiny s deťmi a neprispôsobivých občanov, - posudzuje návrhy na starostlivosť o osamelých, chorých, sociálne slabších občanov, ktorí potrebujú pomoc z pohľadu prenesenia	Prerokovanie pripomienok k jednotlivým sektorom PRO v rámci aktualizácií, spolupráca pri implementácii a monitorovaní PRO.

		kompetencií štátnej správy - opatrovateľská služba, - posudzuje návrhy na sociálne - právnu ochranu detí a mládeže, - posudzuje návrhy na rozvoj v náhradnej forme rodinnej výchovy.	
Kultúrna komisia	Hikkerová Božena, Lukáčová Anna, Mgr., Fajčík Krostián, Mgr., Hikker Ján, Ing., Padúchová Renata, Katiová Dana	-spolupôsobí pri koordinácii jednotlivých kolektívov záujmovo–umeleckej činnosti, školských zariadení organizácií na území obce pri zabezpečovaní rozvoja kultúry v obci -posudzuje návrhy na ochranu a správu kultúrnych pamiatok v obci -organizuje rôzne kultúrne a spoločenské podujatia pri výročiach obce -spolupôsobí pri tvorbe a napĺňaní koncepcie kultúry a kultúrnych podujatí -spolupôsobí pri tvorbe kalendára kultúrnych podujatí a spoločenských podujatí v obci	Prerokovanie pripomienok k jednotlivým sektorom PRO v rámci aktualizácií, spolupráca pri implementácii a monitorovaní PRO za zverenú oblasť.
Komisia stavebná, životného prostredia, dopravy a cestovného ruchu	Molnárová Roberta, Ing., Rehanek Vladimír, Hronec Ján, Zdechovan Marián, Svorad Marián, Lang Igor, Klinda Jozef, RNDr.	- posudzuje koncepcie z hľadiska rozvoja obce, - posudzuje projekty na čerpanie štátnych fondov a fondov EÚ v oblasti svojej pôsobnosti, - posudzuje vlastnú investičnú činnosť obce v záujme zabezpečenia potrieb obyvateľov obce a rozvoja obce, - usmerňuje investičnú činnosť právnických a fyzických osôb v obci, - posudzuje územnoplánovaciu dokumentáciu obce, jej obstarávanie, schvaľovanie a zmeny, - spolupôsobí pri príprave vlastnej investičnej a podnikateľskej činnosti obce z územnoplánovacieho hľadiska, - predkladá iniciatívne návrhy na rozvoj dopravy a miestnych komunikácií, - posudzuje návrhy na rozvoj verejného osvetlenia,	Prerokovanie pripomienok k jednotlivým sektorom PRO v rámci aktualizácií, spolupráca pri implementácii a monitorovaní PRO za zverenú oblasť.

		elektrifikáciu obce a plynofikáciu obce, - spolupôsobí pri tvorbe a ochrane životného prostredia, - spolupôsobí pri správe a údržbe verejnej zelene, - kontroluje nakladanie s komunálnym odpadom, - kontroluje zásobovanie vodou, odpadové vody.	
Komisia športu	Kocúr Ondrej, Mgr., Kurčík Tomáš, Paľaga Milan, PaedDr., Kováč ml. Ladislav, Bc.	Posudzuje návrhy na rozvoj telesnej kultúry a športu v obci, - spolupôsobí pri koordinácii jednotlivých športových klubov, škôl, školských zariadení a organizácií na území obce pri zabezpečovaní rozvoja telesnej kultúry a športu v obci, - posudzuje návrhy na rozvoj masovej telesnej kultúry, - vyjadruje sa k činnosti športových zariadení na území obce, - spolupôsobí pri tvorbe a napĺňaní koncepcií rozvoja športu, - spolupôsobí pri príprave kalendára športových podujatí v obci a v regióne.	Prerokovanie pripomienok k jednotlivým sektorom PRO v rámci aktualizácií, spolupráca pri implementácii a monitorovaní PRO za zverenú oblasť.
Komisia verejného poriadku	Póni Ľudovít, Hikker Ján, Ing., Vinarčík Ján, Protuš Peter	- predkladá podnety na zabezpečenie verejného poriadku, - spolupôsobí pri riešení susedských sporov, alebo priestupkov proti spolunažívaniu, - podáva podnety na ochranu majetku obce a majetku občanov, - podáva podnety na zabezpečenie poriadku, čistoty a hygieny v uliciach, verejných priestranstvách obce a verejne prístupných miestach.	Prerokovanie pripomienok k jednotlivým sektorom PRO v rámci aktualizácií, spolupráca pri implementácii a monitorovaní PRO za verenú oblasť.
Komisia školstva, sociálnych vecí a zdravotníctva	Fajčík Kristián, Mgr., Zdechovan Jaroslav, Rapčanová Mária, Fajčíková Mária, Mgr.	- predkladá podnety na činnosť organizácií venujúcich sa deťom a mládeži, - hodnotí stav výchovno-vzdelávacích výsledkov na	Prerokovanie pripomienok k jednotlivým sektorom PRO v rámci aktualizácií, spolupráca pri implementácii a monitorovaní PRO za zverenú oblasť.

		základe podkladov školskej správy, - kontroluje pomery v rodinách žiadateľov a dáva stanoviská k šetreniu, Pripravuje stanoviská k materiálom predkladaným do orgánov obecného zastupiteľstva v záležitostiach školstva, soc. vecí a zdravotníctva	

8. Odporúčania a požiadavky vyplývajúce zo spracovania PRO

8.1. Odporúčania a požiadavky vyplývajúce zo spracovania PRO pre nadradené a nižšie úrovne strategického riadenia

Program rozvoja obce je program na najnižšom stupni verejnej správy, preto z neho nevyplývajú žiadne odporúčania na nižšie úrovne strategického riadenia

Pri spracovaní PRO Halič sa vychádzalo zo strategických dokumentov na nadradených úrovniach, ktoré boli zohľadnené. Žiadame, aby pri aktualizácii strategických dokumentov sa prihliadalo na prijaté PRO na najnižších úrovniach, nakoľko tieto sú ľuďom najbližšie.

8.2. Odporúčania a požiadavky pre partnerské a spolupracujúce subjekty

a. *Obecný úrad Halič – výkonný orgán, administratívny orgán. Požaduje sa aby vytváral technické a administratívne zázemie pre implementáciu a monitoring PRO,*
b. *Aktívni občania - konzultačný a poradný orgán pri implementácii špecifických nástrojov PRO. Požaduje a očakáva sa podávanie pripomienok a návrhov k realizácii PRO počas jeho implementácie. Zároveň sa požaduje aktívny prístup pri realizácii jednotlivých nástrojov,*
c. *Subjekty pôsobiace v cestovnom ruchu v regióne – zapojené pri príprave a realizácii nástrojov v oblasti cestovného ruchu. Požaduje poradenstvo a spolupráca aj počas implementačnej fázy,*
d. *Rozvojové a konzultačné agentúry – konzultácia možností získania nenávratných zdrojov pre implementáciu nástrojov. Očakáva sa aktívna spolupráca a výmena informácií najmä v oblasti možností získavania nenávratných zdrojov,*
e. *Zamestnávatelia pôsobiaci v regióne – Očakáva sa najmä spolupráca pri implementácii nástrojov v oblasti zamestnanosti a podnikateľského prostredia,*
f. *Susedné obce z regiónu – Očakáva sa najmä spolupráca pri implementácii nástrojov s presahom územia (infraštruktúra, cestovný ruch),*
g. *Orgány štátnej správy a regionálnej samosprávy – Očakáva sa spolupráca a konzultácie pri realizácii a implementácii nástrojov. Očakáva sa tiež profesionálny a ústretový prístup pri schvaľovacích a povoľovacích konaniach.*

8.3. Záverečná správa

Program rozvoja obce Halič nie je statický, práve naopak ido o živý dokument. Jeho realizácia musí byť spoľahlivo sledovaná. Vzhľadom na to, že tento strategický dokument vznikal v období poznačenom rozsiahlou pandémiou ochorenia Covid-19, ktorého dopady, či už ekonomické alebo sociálne, môžeme len odhadovať, môžeme s určitosťou povedať, že PRO Halič musí byť podľa potreby doplňovaný a aktualizovaný. Neistota, ktorú obec prežíva sústreďuje priorita na základné samosprávne funkcie, nechceme však, aby rozvojové a investičné priority stagnovali.

Potreba aktualizácie Programu vyplýva aj zo skutočnosti, že v súčasnosti nie sú známe výsledky Sčítania obyvateľov, domov a bytov 2021 a v aktuálnom PRO vychádzame zo štatistík, ktoré sú staré 10 rokov.

Pri aktualizáciách je dôležité, aby bolo zachované smerovanie načrtnuté v tomto dokumente, ktoré vzniklo na základe konsenzu s využitím zapojenia širokej verejnosti. V prípade, ak vznikne nová spoločenská potreba, objavia sa „nové projekty", mali by prejsť štandardizovanou procedúrou prípravy a pripomienkovania. Až následne by mali byť zaradené do aktualizovaného programu. Je na všetkých aktéroch podieľajúcich sa na plánovaní, aby prispeli svojim dielom k tomu, aby nástroje (projekty) v rámci jednotlivých prioritných oblastí boli zrealizované.

9. Využité literárne zdroje

PROGRAM HOSPODÁRSKEHO A SOCIÁLNEHO ROZVOJA OBCE - Význam, štruktúra a základné metodické tézy, Banská Bystrica máj 2004, Katarína Lukáčová, Juraj Zamkovský, Tlačiareň Merkantil, s. r. o., Banská Bystrica

Štúdia uskutočniteľnosti trás k turistickým atraktivitám v regióne destinácie Turistický Novohrad a Podpoľanie

Obecný úrad Halič

Úrad práce sociálnych vecí a rodiny Lučenec

Banskobystrická regionálna správa ciest Lučenec

Slovenský plynárenský priemysel a. s.

Stredoslovenská energetika a. s. Lučenec

PHSR obce Halič 2006 – 2013

Územný plán obce Halič

Prieskum medzi občanmi Obce Halič realizovaný Michalom Knapekom v rámci diplomovej práce

www.vucbb.sk

ww.wikipedia.sk

www.telecom.gov.sk

www.halic.sk

www.orsr.sk

www.datacube.statistics.sk

www.beiss.sk

Metodika tvorby a implementácie programov hospodárskeho rozvoja a sociálneho rozvoja regiónov, programov rozvoja obcí a skupín obcí s uplatnením princípov udržateľného smart (inteligentného, rozumného) rozvoja v. 1.0.1

10. Prílohy

1. Dotazník
2. Vzor monitorovacej správy

Príloha č. 2

Program rozvoja obce Halič
2021 - 2027

Monitorovacia správa
Hodnotenie ukazovateľov plnenia strategických cieľov

V obci Halič, dňa .....

Vypracoval: .....

Schválil: .....

PRIORITNÁ OBLASŤ	**1. Zelená obec**					
Špecifické ciele	**Indikátory viažuce sa ku špecifickému (operatívnemu cieľu)**					
1.1.1 Zníženie energetickej náročnosti obecných budov a verejnej infraštruktúry	**Názov indikátora**	**Typ indikátora**	**Dátový set pre jeho monitorovanom**	**Vstupná hodnota**	**Dosiahnutá hodnota**	**Interpretácia** (nárast, stagnácia, pokles)
	Počet zrekonštruovaných budov so zvýšenou energetickou efektívnosťou	Ukazovateľ výsledkový	Evidencia Obecný úrad Halič	0		
	Úspora energie	Ukazovateľ dopad	Evidencia Obecný úrad Halič	0 ročnej spotreby v MWh		
	% zmodernizovaného verejného osvetlenia	Ukazovateľ výsledkový	Evidencia Obecný úrad Halič	50%		
Špecifické ciele	**Indikátory viažuce sa ku špecifickému (operatívnemu cieľu)**					
1.1.2 Zvýšenie atraktívnosti cyklodopravy	**Názov indikátora**	**Typ indikátora**	**Dátový set pre jeho monitorovanom**	**Vstupná hodnota**	**Dosiahnutá hodnota**	**Interpretácia** (nárast, stagnácia, pokles)
	Dĺžka novovybudovaných cyklistických chodníkov	Ukazovateľ výsledkový	Evidencia obecného úradu	0km		
Špecifické ciele	**Indikátory viažuce sa ku špecifickému (operatívnemu cieľu)**					
1.1.3 Zvýšenie podielu triedeného odpadu	**Názov indikátora**	**Typ indikátora**	**Dátový set pre jeho monitorovanom**	**Vstupná hodnota**	**Dosiahnutá hodnota**	**Interpretácia** (nárast, stagnácia, pokles)

	Množstvo vytriedeného odpadu	Ukazovateľ výsledkový	Evidencia Obecný úrad Halič	40,603%		
Popis kvalitatívneho stavu plnenia opatrení Cieľa 1	*Popis k hodnoteným ukazovateľov s konštatovaním kvalitatívneho posunu príp. dovysvetlenie neplnených ukazovateľov (prečo nedošlo k plneniu) a plnených ukazovateľov (kde nastal najvýznamnejší posun resp. čo sa preukázalo počas obdobia ako najvýznamnejšie) Popíšte nielen výsledky ale aj dopady aj mimo opatrenia*					
PRIORITNÁ OBLASŤ	**2. Obec pre všetkých**					
Špecifické ciele	**Indikátory viažuce sa ku špecifickému (operatívnemu cieľu)**					
2.1.1 Zvyšovanie zamestnanosti na miestnej úrovni	**Názov indikátora**	**Typ indikátora**	**Dátový set pre jeho monitorovanom**	**Vstupná hodnota**	**Dosiahnutá hodnota**	**Interpretácia** (nárast, stagnácia, pokles)
	Počet novovytvorených pracovných miest	Ukazovateľ dopadu - výsledkový	Úrad práce sociálnych vecí a rodiny	0		
Špecifické ciele	**Indikátory viažuce sa ku špecifickému (operatívnemu cieľu)**					
2.1.2 Zlepšenie dostupnosti bývania	**Názov indikátora**	**Typ indikátora**	**Dátový set pre jeho monitorovanom**	**Vstupná hodnota**	**Dosiahnutá hodnota**	**Interpretácia** (nárast, stagnácia, pokles)
	Počet vybudovaných nájomných bytov	Ukazovateľ výsledkový	Evidencia Obecný úrad Halič	0		
	Počet domácností využívajúcich novovybudované inžinierske siete	Ukazovateľ výsledkový	Evidencia Obecný úrad Halič	0		

Špecifické ciele	**Indikátory viažuce sa ku špecifickému (operatívnemu cieľu)**					
2.1.3 Vytvoriť predpoklady pre efektívne, kvalitné a udržateľné služby sociálnej a zdravotnej starostlivosti	**Názov indikátora**	**Typ indikátora**	**Dátový set pre jeho monitorovanom**	**Vstupná hodnota**	**Dosiahnutá hodnota**	**Interpretácia** (nárast, stagnácia, pokles)
	Počet novovytvorených pracovných miest	Ukazovateľ výsledkový	Úrad práce sociálnych vecí a rodiny	0		
	Počet klientov využívajúcich služby zdravotníckeho zariadenia	Ukazovateľ výsledkový	Evidencia Obecný úrad	0		
	Počet klientov využívajúcich sociálne služby Opatrovateľskej služby a Denného centra	Ukazovateľ výsledkový	Evidencia Obecný úrad	14		
Špecifické ciele	**Indikátory viažuce sa ku špecifickému (operatívnemu cieľu)**					
2.1.4 Vytvorenie podmienok pre efektívne trávenie voľného času detí a mládeže	**Názov indikátora**	**Typ indikátora**	**Dátový set pre jeho monitorovanom**	**Vstupná hodnota**	**Dosiahnutá hodnota**	**Interpretácia** (nárast, stagnácia, pokles)
	Počet osôb využívajúcich detské dopravné ihrisko	Ukazovateľ výsledkový	Evidencia Obecný úrad Halič	0		
	Počet osôb využívajúcich centrum pre deti a mládež	Ukazovateľ výsledkový	Evidencia Obecný úrad Halič	0		
Špecifické ciele	**Indikátory viažuce sa ku špecifickému (operatívnemu cieľu)**					
2.2.1 Využitie prírodného a kultúrneho	**Názov indikátora**	**Typ indikátora**	**Dátový set pre jeho**	**Vstupná hodnota**	**Dosiahnutá hodnota**	**Interpretácia** (nárast,

potenciálu obce pre rozvoj cestovného ruchu			**monitorova nom**			stagnácia, pokles)
	Dĺžka vybudovaného náučného chodníka	Ukazovateľ výsledkový	Evidencia Obecný úrad Halič	0		
Špecifické ciele	**Indikátory viažuce sa ku špecifickému (operatívnemu cieľu)**					
2.2.2 Budovanie infraštruktúry cestovného ruchu	**Názov indikátora**	**Typ indikátora**	**Dátový set pre jeho monitorova nom**	**Vstupná hodnota**	**Dosiahnutá hodnota**	**Interpretá cia** (nárast, stagnácia, pokles)
	Dĺžka vybudovaných cyklochodníkov	Ukazovateľ výsledkový	Evidencia Obecný úrad Halič	0km		
	Počet vybudovaných a zmodernizova ných prvkov cestovného ruchu	Ukazovateľ výsledkový	Evidencia Obecný úrad Halič	0		
Popis kvalitatívn eho stavu plnenia opatrení Cieľa 2	*Popis k hodnoteným ukazovateľov s konštatovaním kvalitatívneho posunu príp. dovysvetlenie neplnených ukazovateľov (prečo nedošlo k plneniu) a plnených ukazovateľov (kde nastal najvýznamnejší posun resp. čo sa preukázalo počas obdobia ako najvýznamnejšie) Popíšte nielen výsledky ale aj dopady aj mimo opatrenia*					
Špecifické ciele	**Indikátory viažuce sa ku špecifickému (operatívnemu cieľu)**					
3.1.1 Chytrá mobilita – Udržateľný, inovatívny a bezpečný dopravný systém	**Názov indikátora**	**Typ indikátora**	**Dátový set pre jeho monitorova nom**	**Vstupná hodnota**	**Dosiahnutá hodnota**	**Interpretá cia** (nárast, stagnácia, pokles)
	Dĺžka obnovených a vybudovaných miestnych komunikácií	Ukazovateľ výsledkový	Evidencia Obecný úrad	0		

	Dĺžka obnovených a vybudovaných chodníkov	Ukazovateľ výsledkový	Evidencia Obecný úrad	0		
	Dĺžka vybudovaných príjazdových jazdných pruhov VOD	Ukazovateľ výsledkový	Evidencia Obecný úrad	0		
	Počet vybudovaných a zmodernizova ných zastávok VOD	Ukazovateľ výsledkový	Evidencia Obecný úrad	0		
Špecifické ciele	**Indikátory viažuce sa ku špecifickému (operatívnemu cieľu)**					
3.1.2 Chytrý život – Podpora udržateľnosti kultúrnych inštitúcií	**Názov indikátora**	**Typ indikátora**	**Dátový set pre jeho monitorova nom**	**Vstupná hodnota**	**Dosiahnutá hodnota**	**Interpretá cia** (nárast, stagnácia, pokles)
	Počet zmodernizovaný ch kultúrnych zariadení	Ukazovateľ výsledkový	Evidencia Obecný úrad	0		
	Počet návštevníkov kultúrnych zariadení	Ukazovateľ dopadu	Evidencia Obecný úrad	300		
Špecifické ciele	**Indikátory viažuce sa ku špecifickému (operatívnemu cieľu)**					
3.1.3 Chytrá mobilita – Zlepšenie dopravnej, technickej a informačnej vybavenosti obce	**Názov indikátora**	**Typ indikátora**	**Dátový set pre jeho monitorova nom**	**Vstupná hodnota**	**Dosiahnutá hodnota**	**Interpretá cia** (nárast, stagnácia, pokles)
	Revitalizované otvorené priestranstvá vnútroblokov m^2	Ukazovateľ výsledkový	Evidencia Obecný úrad Halič	0		

	Dĺžka vybudovanej atletickej dráhy	Ukazovateľ výsledkový	Evidencia Obecný úrad Halič	0		
	Počet osadených ampliónov verejného rozhlasu v miestnej časti Telka	Ukazovateľ výsledkový	Evidencia Obecný úrad Halič	0		
	Počet osadených lámp verejného osvetlenia v cintoríne	Ukazovateľ výsledkový	Evidencia Obecný úrad Halič	0		
	Plocha vyhradeného priestranstva pre venčenie a cvičenie psov	Ukazovateľ výsledkový	Evidencia Obecný úrad Halič	0		
	Plocha zrekonštruovaných verejných plôch	Ukazovateľ výsledkový	Evidencia Obecný úrad Halič	0		
	Kapacita podporenej infraštruktúry - Odhad počtu užívateľov, ktorí budú používať nové alebo zlepšené vybavenie	Ukazovateľ výsledkový	Evidencia Obecný úrad Halič	0		
	Počet vysporiadaných pozemkov	Ukazovateľ výsledkový	Evidencia Obecný úrad Halič	0		
	Plocha zrekonštruovaného domu smútku	Ukazovateľ výsledkový	Evidencia Obecný úrad Halič	0		
Popis kvalitatívneho stavu plnenia opatrení Cieľa 3	*Popis k hodnoteným ukazovateľov s konštatovaním kvalitatívneho posunu príp. dovysvetlenie neplnených ukazovateľov (prečo nedošlo k plneniu) a plnených ukazovateľov (kde nastal najvýznamnejší posun resp. čo sa preukázalo počas obdobia ako najvýznamnejšie) Popíšte nielen výsledky ale aj dopady aj mimo opatrenia*					